КАРТА-ПЛАН ТЕРРИТОРИИ

Пояснительная записка

1. Сведения о территории выполнения комплексных кадастровых работ:

Булгаковское сельское поселение Кочкуровского муниципального района Республики Мордовия, кадастровый квартал 13:13:0201003

(наименование субъекта Российской Федерации, муниципального образования, населенного пункта, уникальные учетные номера кадастровых кварталов, иные сведения, позволяющие определить местоположение территории, на которой выполняются комплексные кадастровые работы, например, наименование садоводческого или огороднического некоммерческого товарищества, гаражного кооператива, элемента планировочной структуры)

2. Основания выполнения комплексных кадастровых работ:

Наименование, дата и номер документа, на основании которого выполняются комплексные кадастровые работы:

Договор № оф-2023-004567, от 31 марта 2023 г., документ выдан Администрацией Булгаковского сельского поселения Кочкуровского муниципального района Республики Мордовия

3. Дата подготовки карты-плана территории: *10 мая 2023 г.*

4. Сведения о заказчике(ах) комплексных кадастровых работ:

В отношении юридического лица, органа местного самоуправления муниципального района, муниципального округа или городского округа либо уполномоченного исполнительного органа государственной власти субъекта Российской Федерации:

полное или сокращенное (в случае, если имеется) наименование: *Администрация Булгаковского сельского поселения Кочкуровского муниципального района Республики Мордовия*

основной государственный регистрационный номер: *1021301120103*

идентификационный номер налогоплательщика: *1313092611*

В отношении физического лица или представителя физических или юридических лиц:

фамилия, имя. отчество (последнее - при наличии): –

страховой номер индивидуального лицевого счета в системе обязательного пенсионного страхования Российской Федерации (СНИЛС): –

Наименование и реквизиты документа, подтверждающие полномочия представителя заказчика(ов) комплексных кадастровых работ:

–

Адрес электронной почты (для направления уведомления о результатах внесения сведений в Единый государственный реестр недвижимости):

–

5. Сведения об исполнителе комплексных кадастровых работ:

Полное или сокращенное (в случае, если имеется) наименование и адрес юридического лица, с которым заключен государственный или муниципальный контракт либо договор подряда на выполнение комплексных кадастровых работ:

Филиал публично-правовой компании «Роскадастр» по Республике Мордовия (ППК «Роскадастр»), Респ.Мордовия, г.Саранск, Лямбирское шоссе, 10Б

Фамилия, имя. отчество кадастрового инженера (последнее - при наличии): *Чудмаева Елена Сергеевна*

и основной государственный регистрационный номер кадастрового инженера индивидуального предпринимателя (ОГРНИП): –

Страховой номер индивидуального лицевого счета в системе обязательного пенсионного страхования Российской Федерации (СНИЛС) кадастрового инженера: *152-536-771-67*

Уникальный реестровый номер кадастрового инженера в реестре саморегулируемой организации кадастровых инженеров и дата внесения сведений о физическом лице в такой реестр: *1758, 27 декабря 2019 г.*

Полное или (в случае, если имеется) сокращенное наименование саморегулируемой организации кадастровых инженеров, членом которой является кадастровый инженер:

СРО АКИ "Поволжье"

Контактный телефон: *8 (8342) 79-02-24*

Почтовый адрес и адрес электронной почты, по которым осуществляется связь с кадастровым инженером:

Республика Мордовия, г.Саранск, Лямбирское шоссе, д.10Б, pladra@mail.ru

6. Перечень документов, использованных при подготовке карты-плана территории:

№ п/п	Реквизиты документа				
	Вид	Дата	Номер	Наименование	Иные сведения
1	2	3	4	5	6
1	Иной документ, выдан: Комитетом по земельным ресурсам и землеустройству Кочкуровского района РМ	8 июня 1998 г.	серия РФ-XXIII-РМ-13-01:3-4 № 0166660	Свидетельство на право собственности на землю	—
2	Иной документ, выдан: Исполкомом Булгаковского сельского совета народных депутатов	20 октября 1992 г.	214	Свидетельство о праве собственности на землю	—
3	Иной документ, выдан: Комитетом по земельным ресурсам и землеустройству Кочкуровского района РМ	8 сентября 1998 г.	серия РФ-XXIII-РМ-13-01:3-11 № 0166713	Свидетельство на право собственности на землю	—
4	Иной документ, выдан: Комитетом по земельным ресурсам и землеустройству Кочкуровского района РМ	5 ноября 2002 г.	51	Перечень ранее учтенных земельных участков	—

1	2	3	4	5	6
5	Иной документ, выдан: Исполкомом Булгаковского сельского совета народных депутатов	20 октября 1992 г.	217	Свидетельство о праве собственности на землю	—
6	Иной документ, выдан: Исполкомом Булгаковского сельского совета народных депутатов	20 октября 1992 г.	219	Свидетельство о праве собственности на землю	—
7	Иной документ, выдан: Исполкомом Булгаковского сельского совета народных депутатов	20 октября 1992 г.	228	Свидетельство о праве собственности на землю	—
8	Иной документ, выдан: Исполкомом Булгаковского сельского совета народных депутатов	20 октября 1992 г.	25	Свидетельство о праве собственности на землю	—
9	Иной документ, выдан: Исполкомом Булгаковского сельского совета народных депутатов	20 октября 1992 г.	226	Свидетельство о праве собственности на землю	—
10	Иной документ, выдан: Исполком Булгаковского сельского совета народных депутатов	20 октября 1992 г.	220	Свидетельство о праве собственности на землю	—
11	Иной документ, выдан: Исполкомом Булгаковского сельского совета народных депутатов	6 октября 1994 г.	серия РФ-У1-РМ-13-01 № 100064	Свидетельство на право собственности на землю	—
12	Иной документ, выдан: Исполкомом Булгаковского сельского совета народных депутатов	23 февраля 1993 г.	107	Свидетельство о праве собственности на землю	—
13	Иной документ, выдан: Исполкомом Булгаковского сельского совета народных депутатов	23 февраля 1993 г.	161	Свидетельство о праве собственности на землю	—

1	2	3	4	5	6
14	Иной документ, выдан: Исполкомом Булгаковского сельского совета народных депутатов	20 октября 1992 г.	174	Свидетельство о праве собственности на землю	—
15	Иной документ, выдан: Исполкомом Булгаковского сельского совета народных депутатов	6 августа 1993 г.	227	Свидетельство о праве собственности на землю	—
16	Иной документ, выдан: Исполкомом Булгаковского сельского совета народных депутатов	8 октября 1993 г.	231	Свидетельство о праве собственности на землю	—
17	Иной документ, выдан: Исполкомом Булгаковского сельского совета народных депутатов	1 февраля 1993 г.	182	Свидетельство о праве собственности на землю	—
18	Иной документ, выдан: Исполкомом Булгаковского сельского совета народных депутатов	23 февраля 1993 г.	160	Свидетельство о праве собственности на землю	—
19	Иной документ, выдан: Исполкомом Булгаковского сельского совета народных депутатов	20 октября 1992 г.	240	Свидетельство о праве собственности на землю	—
20	Иной документ, выдан: Исполком Булгаковского сельского совета народных депутатов	20 октября 1992 г.	223	Свидетельство о праве собственности на землю	—
21	Иной документ, выдан: Исполком Булгаковского сельского совета народных депутатов	20 сентября 1992 г.	231	Свидетельство о праве собственности на землю	—
22	Иной документ, выдан: Исполком Булгаковского сельского совета народных депутатов	27 января 1993 г.	132	Свидетельство о праве собственности на землю	—
23	Иной документ, выдан: Администрацией села Булгаково Кочкуровского района Республики Мордовия	24 июля 2001 г.	7	Постановление "Предоставление земельного участка под индивидуальное садоводство Томашову Владимиру Петровичу"	—

1	2	3	4	5	6
24	Иной документ, выдан: ФГУП Мордовское землеустроительное проектно- изыскательное предприятие "ВолговятНИИгипрозем"	6 августа 2002 г.	б/н	Межевое дело	—
25	Иной документ, выдан: Сыбачин В.В.	23 августа 2019 г.	б/н	Межевой план	—
26	Иной документ, выдан: ФГУП Мордовское землеустроительное проектно- изыскательное предприятие "ВолговятНИИгипрозем"	23 декабря 2002 г.	б/н	Межевое дело	—
27	Иной документ, выдан: Мордовское землеустроительное проектно- изыскательное предприятие "ВолговятНИИгипрозем"	15 августа 2001 г.	б/н	Межевое дело	—
28	Кадастровый план территории, выдан: Филиал публично-правовой компании "Роскадастр" по Республике Мордовия	17 марта 2023 г.	КУВИ-001/2023-65082084	Кадастровый план территории	—
29	Кадастровый план территории, выдан: Филиал публично-правовой компании "Роскадастр" по Республике Мордовия	6 апреля 2023 г.	КУВИ-001/2023-81798475	Кадастровый план территории	—
30	Иной документ, выдан: Северо-Западным филиалом ФГУП "Госземкадастрсъемка" - ВИСХАГИ	1 января 2008 г.	б/н	Ортофотоплан залета аэрофотосъемки	Масштаб: 1:5000 Дата создания: 1 января 2008 г. Дата обновления: 1 января 2010 г.
31	Иной документ, выдан: ФФПД	1 января 2022 г.	б/н	"ЦОФП Открытого опубликования"	Масштаб: 1:2000 Дата создания: 1 января 2022 г.
32	Иной документ, выдан: ППК "Роскадастр"	12 апреля 2023 г.	170-10707/2023-В	Выписка о пунктах ГГС	—
7. Пояснения к карте-плану территории:					

Основания выполнения комплексных кадастровых работ
Основанием для выполнения комплексных кадастровых работ является Договор №оф-2023-004567 от 31.03.2023 г. с Администрацией Булгаковского сельского поселения Кочкуровского муниципального района Республики Мордовия. Карта-план территории подготовлен на основании кадастровых планов территории КУВИ-001/2023-65082084 от 19.03.2023 г., КУВИ-001/2023-81798475 от 07.04.2023 г., "ЦОФП Открытого опубликования" в масштабе 1:2000 от 2022 года, ортофотоплана в масштабе 1:2000 от 01.01.2008 г., подготовленного ФГУП "госземкадастрсъемка" - ВИСХАГИ Северо-Западный филиал. В ходе комплексных кадастровых работ в отношении кадастрового квартала 13:13:0201003 в КПТР включено 34 объекта. Возражение от заинтересованных лиц относительно местоположения границ земельных участков в согласительную комиссию не поступало (Заключение согласительной комиссии №XXXX от XXXXXX2023г.) Данный КПТР утвержден Постановлением Администрации XXXXXXXXXXXXXXXXXXXXXXXXXXXX.
Сведения об уточняемых земельных участках
В результате выполнения комплексных кадастровых работ проведено уточнение местоположения границ 24 земельных участков: 13:13:0201003:2 Российская Федерация, Республика Мордовия, Кочкуровский р-н, Новая Нечаевка п 13:13:0201003:5 Российская Федерация, Республика Мордовия, Кочкуровский р-н, Новая Нечаевка п, Новая ул, уч 11 13:13:0201003:7 Российская Федерация, Республика Мордовия, Кочкуровский р-н, Новая Нечаевка п 13:13:0201003:8 Российская Федерация, Республика Мордовия, Кочкуровский р-н, Новая Нечаевка п 13:13:0201003:10 Российская Федерация, Республика Мордовия, Кочкуровский р-н, Булгаковское с/п, Новая Нечаевка п, Новая ул, д 15 13:13:0201003:11 Российская Федерация, Республика Мордовия, Кочкуровский р-н, Новая Нечаевка п 13:13:0201003:13 Российская Федерация, Республика Мордовия, Кочкуровский р-н, Новая Нечаевка п, Новая ул, д 19 13:13:0201003:15 Российская Федерация, Республика Мордовия, Кочкуровский р-н, Новая Нечаевка п, Новая ул, уч 23 13:13:0201003:21 Российская Федерация, Республика Мордовия, Кочкуровский р-н, Новая Нечаевка п 13:13:0201003:22 431582, Российская Федерация, Республика Мордовия, Кочкуровский р-н, Новая Нечаевка п, Новая ул, уч 41 0 13:13:0201003:24 Российская Федерация, Республика Мордовия, Кочкуровский р-н, Новая Нечаевка п, Новая ул 13:13:0201003:25 431582, Российская Федерация, Республика Мордовия, Кочкуровский р-н, Булгаковское с/с, Новая Нечаевка п, Новая ул, уч 4А 13:13:0201003:31 Российская Федерация, Республика Мордовия, Кочкуровский р-н, Новая Нечаевка п, Новая ул, уч 21 13:13:0201003:36 Российская Федерация, Республика Мордовия, Кочкуровский р-н, Булгаковское с/п, Новая Нечаевка п, Новая ул, д 12 А 13:13:0201003:40 Российская Федерация, Республика Мордовия, Кочкуровский р-н, Булгаковское с/п, Новая Нечаевка п, Новая ул, д 10 13:13:0201003:41 Российская Федерация, Республика Мордовия, Кочкуровский р-н, Новая Нечаевка п 13:13:0201003:43 Российская Федерация, Республика Мордовия, Кочкуровский р-н, Новая Нечаевка п 13:13:0201003:44 Российская Федерация, Республика Мордовия, Кочкуровский р-н, Новая Нечаевка п 13:13:0201003:49 Российская Федерация, Республика Мордовия, Кочкуровский р-н, Новая Нечаевка п 13:13:0201003:53 Российская Федерация, Республика Мордовия, Кочкуровский р-н, Новая Нечаевка п, Новая ул, д 25 13:13:0201003:61 Российская Федерация, Республика Мордовия, Кочкуровский р-н, Новая Нечаевка п, Новая ул, уч 31а 13:13:0201003:64 Российская Федерация, Республика Мордовия, Кочкуровский р-н, Новая Нечаевка п, Новая ул 13:13:0201003:74 Российская Федерация, Республика Мордовия, Кочкуровский р-н, Булгаковское с/п, Новая Нечаевка п, Новая ул, д 10 А 13:13:0201003:188 431582, Российская Федерация, Республика Мордовия, Кочкуровский р-н, Новая Нечаевка п, Новая ул, д 51 Согласно части 1 статьи 42.8 Федерального закона от 24.07.2007 г. №221-ФЗ (ред. От 01.05.2022) «О кадастровой деятельности» (с изм. и доп., вступ. в силу с 01.07.2022 г.). Уточнение местоположения границ земельных участков при выполнении комплексных кадастровых работ осуществляется по правилам,

предусмотренных частью 1.1 статьи 43 Федерального закона от 13 июля 2015 г. №218-ФЗ «О государственной регистрации недвижимости», в том числе с использованием, указанных в части 3 статьи 42.6 настоящего Федерального закона. При уточнении границ земельного участка их местоположение определяется исходя из сведений, содержащихся в документе, подтверждающем право на земельный участок, или при отсутствии такого документа исходя из сведений, содержащихся в документах, определявших местоположение границ земельного участка при его образовании. В случае отсутствия в документах сведений о местоположении границ земельного участка его границами считаются границы, существующие на местности 15 лет и более.
Границы уточняемых земельных участков существуют на местности более 15 лет. Данные по границам вышеуказанных земельных участков не вызывают сомнений, что подтверждается также ортофотопланом в масштабе 1:2000 от 2008г., также документами о правах на землю и документами, содержащими сведения о местоположении границ земельных участков (см. Пояснительная записка п.6. Перечень документов, используемых при подготовке карта-плана территории).
При уточнении местоположения границ земельных участков с кадастровыми номерами:

13:13:0201003:2	Российская Федерация, Республика Мордовия, Кочкуровский р-н, Новая Нечаевка п
13:13:0201003:5	Российская Федерация, Республика Мордовия, Кочкуровский р-н, Новая Нечаевка п, Новая ул, уч 11
13:13:0201003:7	Российская Федерация, Республика Мордовия, Кочкуровский р-н, Новая Нечаевка п
13:13:0201003:8	Российская Федерация, Республика Мордовия, Кочкуровский р-н, Новая Нечаевка п
13:13:0201003:10	Российская Федерация, Республика Мордовия, Кочкуровский р-н, Булгаковское с/п, Новая Нечаевка п, Новая ул, д 15
13:13:0201003:11	Российская Федерация, Республика Мордовия, Кочкуровский р-н, Новая Нечаевка п
13:13:0201003:13	Российская Федерация, Республика Мордовия, Кочкуровский р-н, Новая Нечаевка п, Новая ул, д 19
13:13:0201003:15	Российская Федерация, Республика Мордовия, Кочкуровский р-н, Новая Нечаевка п, Новая ул, уч 23
13:13:0201003:21	Российская Федерация, Республика Мордовия, Кочкуровский р-н, Новая Нечаевка п
13:13:0201003:22	431582, Российская Федерация, Республика Мордовия, Кочкуровский р-н, Новая Нечаевка п, Новая ул, уч 41 0
13:13:0201003:24	Российская Федерация, Республика Мордовия, Кочкуровский р-н, Новая Нечаевка п, Новая ул
13:13:0201003:25	431582, Российская Федерация, Республика Мордовия, Кочкуровский р-н, Булгаковское с/с, Новая Нечаевка п, Новая ул, уч 4А
13:13:0201003:31	Российская Федерация, Республика Мордовия, Кочкуровский р-н, Новая Нечаевка п, Новая ул, уч 21
13:13:0201003:36	Российская Федерация, Республика Мордовия, Кочкуровский р-н, Булгаковское с/п, Новая Нечаевка п, Новая ул, д 12 А
13:13:0201003:40	Российская Федерация, Республика Мордовия, Кочкуровский р-н, Булгаковское с/п, Новая Нечаевка п, Новая ул, д 10
13:13:0201003:41	Российская Федерация, Республика Мордовия, Кочкуровский р-н, Новая Нечаевка п
13:13:0201003:43	Российская Федерация, Республика Мордовия, Кочкуровский р-н, Новая Нечаевка п
13:13:0201003:44	Российская Федерация, Республика Мордовия, Кочкуровский р-н, Новая Нечаевка п
13:13:0201003:49	Российская Федерация, Республика Мордовия, Кочкуровский р-н, Новая Нечаевка п
13:13:0201003:53	Российская Федерация, Республика Мордовия, Кочкуровский р-н, Новая Нечаевка п, Новая ул, д 25
13:13:0201003:61	Российская Федерация, Республика Мордовия, Кочкуровский р-н, Новая Нечаевка п, Новая ул, уч 31а
13:13:0201003:64	Российская Федерация, Республика Мордовия, Кочкуровский р-н, Новая Нечаевка п, Новая ул
13:13:0201003:74	Российская Федерация, Республика Мордовия, Кочкуровский р-н, Булгаковское с/п, Новая Нечаевка п, Новая ул, д 10 А
13:13:0201003:188	431582, Российская Федерация, Республика Мордовия, Кочкуровский р-н, Новая Нечаевка п, Новая ул, д 51

их уточненная площадь не изменилась и соответствуют сведения, содержащимся в ЕГРН.

Все уточняемые земельные участки расположены в границах территориальной зоны Ж1 «Зона застройки индивидуальными жилыми домами». Согласно Правилам землепользования и застройки Булгаковского сельского поселения Кочкуровского муниципального района Республики Мордовия, утвержденным решением Совета депутатов Булгаковского сельского поселения «Об утверждении Правил землепользования и застройки" №1 от 16.12.2011г. предельные (минимальные и максимальные) размеры земельных участков с видом разрешенного использования "для ведения личного подсобного хозяйства" установлены в диапазоне от 500 до 2000 кв.м., с видом разрешенного использования "Для индивидуального жилищного строительства " установлены в диапазоне от 500 до 2000 кв.м. Текст решения

размещен на сайте Федеральной государственной информационной системы территориального планирования (ФГИС ТП) (https://fgistp.economy.gov.ru/).

Земельные участки с кадастровыми номерами 13:13:0201003:13, 13:13:0201003:22, 13:13:0201003:24 частично выходят за границы кадастрового квартала 13:13:0201003, поэтому в их характеристиках указан кадастровый квартал 13:13:0000000.
Земельный участок 13:13:0201003:31 лежит в кадастровом квартале 13:13:0201007. Данный участок взят в ККР поскольку расположен в п.Новая Нечаевка, ул.Новая, д.21.
Земельный участок 13:13:0201003:187 не взят в ККР так как фактически лежит в кадастровом квартале 13:13:0201007.

Согласно ч. 3 ст. 70 Федерального закона от 13 июля 2015 г. № 218-ФЗ «О государственной регистрации недвижимости» орган регистрации прав в соответствии с установленными правилами ведения Единого государственного реестра недвижимости (далее – ЕГРН) снимает с государственного кадастрового учета земельный участок, учтенный в установленном законодательством Российской Федерации порядке до 1 марта 2008 года, в случае, если сведения о правообладателях таких участков отсутствуют в ЕГРН. В соответствии с пп. 3 п. 214 Приказа Росреестра от 01.06.2021 N П/0241 «Об установлении порядка ведения ЕГРН, формы специальной регистрационной надписи на документе, выражающем содержание сделки, состава сведений, включаемых в специальную регистрационную надпись на документе, выражающем содержание сделки, и требований к ее заполнению, а также требований к формату специальной регистрационной надписи на документе, выражающем содержание сделки, в электронной форме, порядка изменения в ЕГРН сведений о местоположении границ земельного участка при исправлении реестровой ошибки» (Далее – Порядок) при отсутствии в государственном кадастре недвижимости сведений о земельных участках, из которых образован земельный
участок, государственный кадастровый учет, которого осуществлен до 1 марта 2008 г., отсутствии в государственном кадастре недвижимости и (или) ЕГРП сведений о правах (ограничениях прав) на такой земельный участок, отсутствии сведений о наличии на земельном участке объектов недвижимости, в орган государственной власти, орган местного самоуправления, уполномоченные на распоряжение земельными участками, находящимися в государственной или муниципальной собственности, в том числе до разграничения права собственности на землю, направляется в порядке межведомственного информационного взаимодействия запрос о наличии правоустанавливающих документов в отношении такого земельного участка и оснований для разграничения права собственности на такой земельный участок. Филиалом публично-правовой компании "Роскадастр" по Республике Мордовия (далее – филиал) выявлены ранее учтенные земельные участки, сведения о зарегистрированных правообладателях которых в ЕГРН отсутствуют:
13:13:0201003:1, 13:13:0201003:3, 13:13:0201003:4, 13:13:0201003:12, 13:13:0201003:16, 13:13:0201003:17, 13:13:0201003:18, 13:13:0201003:23, 13:13:0201003:27, 13:13:0201003:28, 13:13:0201003:29, 13:13:0201003:32, 13:13:0201003:33, 13:13:0201003:35, 13:13:0201003:37, 38, 13:13:0201003:39, 13:13:0201003:42, 13:13:0201003:45, 13:13:0201003:46, 13:13:0201003:47, 13:13:0201003:48,13:13:0201003:50, 13:13:0201003:51, 13:13:0201003:54, 13:13:0201003:60, 13:13:0201003:62, 13:13:0201003:63, 13:13:0201003:65, 13:13:0201003:66, 13:13:0201003:67, 13:13:0201003:68, 13:13:0201003:69, 13:13:0201003:70, 13:13:0201003:71, 13:13:0201003:72, 13:13:0201003:73,13:13:0201003:76. Данные земельные участки не включены в ККР.

Сведения об образуемых земельных участках

В результате выполнения комплексных кадастровых работ образование земельных участков не проводилось. На данную территорию утвержденный проект межевания территории отсутствует.

Сведения об уточняемых земельных участках, необходимые для исправления реестровых ошибок в сведениях о местоположении их границ
В результате выполнения комплексных кадастровых работ проведено уточнение местоположения границ 5 земельных участков с кадастровыми номерами: 13:13:0201003:19 Российская Федерация, Республика Мордовия, Кочкуровский р-н, Новая Нечаевка п 13:13:0201003:34 431582, Российская Федерация, Республика Мордовия, Кочкуровский р-н, Новая Нечаевка п, Новая ул, уч 55 13:13:0201003:52 Российская Федерация, Республика Мордовия, Кочкуровский р-н, Новая Нечаевка п, Новая ул, д 3 13:13:0201003:58 Российская Федерация, Республика Мордовия, Кочкуровский р-н, Новая Нечаевка п, Новая ул, д 8А 13:13:0201003:59 Российская Федерация, Республика Мордовия, Кочкуровский р-н, Новая Нечаевка п обеспечивающее исправление реестровых ошибок в сведениях о местоположении границ ввиду того, что фактическое местоположение границ уточняемых земельных участков не соответствует координатам, сведения о которых содержатся в ЕГРН. При уточнении границ земельных участков, обеспечивающем исправление реестровых ошибок в сведениях о местоположении их границ, местоположение таких границ определялось исходя из сведений, содержащихся в документах, определявших местоположение границ земельных участков при их образовании. При уточнении местоположения границ земельных участков с кадастровыми номерами: 13:13:0201003:19 Российская Федерация, Республика Мордовия, Кочкуровский р-н, Новая Нечаевка п 13:13:0201003:34 431582, Российская Федерация, Республика Мордовия, Кочкуровский р-н, Новая Нечаевка п, Новая ул, уч 55 13:13:0201003:52 Российская Федерация, Республика Мордовия, Кочкуровский р-н, Новая Нечаевка п, Новая ул, д 3 13:13:0201003:58 Российская Федерация, Республика Мордовия, Кочкуровский р-н, Новая Нечаевка п, Новая ул, д 8А 13:13:0201003:59 Российская Федерация, Республика Мордовия, Кочкуровский р-н, Новая Нечаевка п их уточненная площадь не изменилась и соответствуют сведения, содержащимся в ЕГРН. Все уточняемые земельные участки расположены в границах территориальной зоны Ж1 «Зона застройки индивидуальными жилыми домами». Согласно Правилам землепользования и застройки Булгаковского сельского поселения Кочкуровского муниципального района Республики Мордовия, утвержденным решением Совета депутатов Булгаковского сельского поселения «Об утверждении Правил землепользования и застройки" №1 от 16.12.2011г. предельные (минимальные и максимальные) размеры земельных участков с видом разрешенного испоьзования "для ведения личного подсобного хозяйства" установлены в диапазоне от 500 до 2000 кв.м., с видом разрешенного испоьзования "Для индивидуального жилищного строительства " установлены в диапазоне от 500 до 2000 кв.м. Текст решения размещен на сайте Федеральной государственной информационной системы территориального планирования (ФГИС ТП) (https://fgistp.economy.gov.ru/).

Описание местоположения здания, сооружения, объекта незавершенного строительства на земельном участке

В результате выполнения комплексных кадастровых работ уточнено местоположение 5 объектов капитального строительства (далее - ОКС) с кадастровыми номерами:

13:13:0201003:182 Здание Российская Федерация, Республика Мордовия, Кочкуровский р-н, Новая Нечаевка п, д бн
13:13:0201003:183 Здание Российская Федерация, Республика Мордовия, Кочкуровский р-н, Новая Нечаевка п, д бн
13:13:0201003:184 Здание 431582, Российская Федерация, Республика Мордовия, Кочкуровский р-н, Новая Нечаевка п, Новая ул, д 4А
13:13:0201003:185 Здание Российская Федерация, Республика Мордовия, Кочкуровский р-н, Новая Нечаевка п, Новая ул, д 3
13:13:0201003:186 Здание Российская Федерация, Республика Мордовия, Кочкуровский р-н, Новая Нечаевка п, Новая ул, д 10а

В рамках проведения комплексных кадастровых работ, было выявлено, что объекты с кадастровыми номерами 13:22:0115003:505, 13:22:0115003:506, 13:22:0115003:508, 13:22:0115003:509 территориально находятся в квартале 13:22:0115002, объект с кадастровым номером 13:22:0115003:535 территориально находится в квартале 13:22:0115005, объект с кадастровым номером 113:22:0115003:552 территориально находится в квартале 13:22:0115004, в этой связи данные объекты капитального строительства не включены в комплексные кадастровые работы.

Объекты с кадастровыми номерами 13:12:0316001:683, 13:1 2:0316001:723, 13:12:0316001:777 являются линейными объектами капитального строительства, поэтому данные объекты капитального строительства не включены в комплексные кадастровые работы.

Объект с кадастровым номером 13:22:0115003:551 по сведениям ЕГРН является многоквартирным домом. Согласно адресу и связям по ЕГРН с земельными участкам 13:22:0115003:17 и 13:22:0115003:161, расположены объекты с кадастровыми номерами 13:22:0115005:235 и 13:22:0115003:555. Поэтому объект с кадастровым номером 13:22:0115003:551 не включен в ККР.

В рамках проведения комплексных кадастровых работ, были выявлены объекты капитального строительства (далее - ОКС), сведения о которых содержатся в Едином государственном реестре недвижимости, а также иных документов, которые фактически прекратили своѐ существование в результате гибели/уничтожения. В результате натурного осмотра местности, не обнаружены ОКС с кадастровыми номерами: 13:22:0115005:357 и 13:22:0115005:470, при этом данные объекты недвижимости не сняты с кадастрового учета. Снятие с государственного кадастрового учета таких объектов недвижимости осуществляется на основании заявления уполномоченного органа с приложением акта осмотра такого объекта недвижимости. С целью исключения сведений о вышеуказанном ОКС из ЕГРН собственникам рекомендовано обратиться за снятием объекта с кадастрового учета и прекращением прав. Данный объект не включен в комплексные кадастровые работы.

Сведения о зданиях, сооружениях, объектах незавершенного строительства, необходимые для исправления реестровых ошибок в сведениях об описании их местоположения

В результате выполнения комплексных кадастровых работ исправление реестровых ошибок в сведениях об описании местоположения зданий , сооружений, объектов незавершенного строительства
не проводилось.

Сведения о пунктах геодезической сети и средствах измерений

1. Сведения о пунктах геодезической сети:

№ п/п	Вид геодезической сети	Название пункта геодезической сети и тип знака	Система координат пункта геодезической сети	Координаты пункта, м		Дата обследования 5 апреля 2023 г.		
						Сведения о состоянии		
				X	Y	наружного знака пункта	центра пункта	марки центра пункта
1	2	3	4	5	6	7	8	9
1	ГГС. 2 класс	Семилей, пир.	МСК-13, зона 1	367 449,29	1 302 085,90	Сохранился	Сохранился	Сохранился
2	ГГС. 3 класс	Зорька, пир.		373 540,72	1 319 442,76			

1	2	3	4	5	6	7	8	9
3	ГГС. 3 класс	Качелай Сев., пир.	МСК-13, зона 1	367 828,96	1 322 187,51	Утрачен	Сохранился	Не обнаружен

2. Сведения об использованных средствах измерений:

№ п/п	Наименование и обозначение типа средства измерений - прибора (инструмента, аппаратуры)	Заводской или серийный номер средства измерений	Реквизиты свидетельства о поверке прибора (инструмента, аппаратуры) и (или) срок действия поверки
1	2	3	4
0	—	—	—

Сведения об уточняемых земельных участках

1. Сведения о характерных точках границ уточняемого земельного участка с кадастровым номером 13:13:0201003:2 :

Система координат МСК-13, зона 1 Зона № 1

Обозначение характерных точек границ	Координаты, м				Метод определения координат	Формулы, примененные для расчета средней квадратической погрешности определения координат характерных точек границ (Mt), с подставленными в такие формулы значениями и итоговые (вычисленные) значения Mt, м	Описание закрепления точки
	содержатся в Едином государственном реестре недвижимости		определены в результате выполнения комплексных кадастровых работ				
	X	Y	X	Y			
1	2	3	4	5	6	7	8
1	—	—	376 481,84	1 291 891,04	Метод спутниковых геодезических измерений (определений)	√(0,06^2 + 0,08^2) = 0,10	долговременный межевой знак
н1У	—	—	376 469,22	1 291 920,13			
н2У	—	—	376 518,91	1 291 939,61			
н3У	—	—	376 531,39	1 291 944,51			
н4У	—	—	376 542,89	1 291 915,09			
2	—	—	376 529,19	1 291 909,50			
1	—	—	376 481,84	1 291 891,04			

2. Сведения о частях границ уточняемого земельного участка с кадастровым номером 13:13:0201003:2 :

Обозначение части границ		Горизонтальное проложение (S), м	Описание прохождения части границ	Сведения о согласовании местоположения границ (согласовано/спорное)
от т.	до т.			
1	2	3	4	5
1	н1У	31,71	межа	согласовано
н1У	н2У	53,37		
н2У	н3У	13,41		
н3У	н4У	31,59		
н4У	2	14,80		

1	2	3	4	5
2	1	50,82	забор	согласовано

3. Сведения о характеристиках уточняемого земельного участка с кадастровым номером 13:13:0201003:2 :

№ п/п	Наименование характеристики земельного участка	Значение характеристики
1	2	3
1.	Адрес земельного участка	—
1.1.	Сведения о местоположении земельного участка (при отсутствии адреса) в структурированном в соответствии с федеральной информационной адресной системой виде	Российская Федерация, Республика Мордовия, Кочкуровский р-н, Новая Нечаевка п
1.2.	Дополнительные сведения о местоположении земельного участка	—
2.	Площадь земельного участка ± величина погрешности определения (вычисления) площади (Р ± ΔР), м²	2 100 ± 16,00
3.	Формула, примененная для вычисления предельной погрешности определения площади земельного участка, с подставленными значениями и итоговые (вычисленные) значения	3,5*0,10*√(2 100,00) = 16
4.	Площадь земельного участка согласно сведениям Единого государственного реестра недвижимости (Ркад), м²	2 100,00
5.	Оценка расхождения Р и Ркад (Р - Ркад), м²	0
6.	Предельный минимальный и максимальный размеры земельного участка (Рмин и Рмакс), м²	Рмин = 500 Рмакс = 2 000
7.	Вид (виды) разрешенного использования	Для ведения личного подсобного хозяйства
7.1.	Дополнительные сведения об использовании земельного участка	—
8.	Кадастровый или иной государственный учетный номер (инвентарный) здания, сооружения, объекта незавершенного строительства, расположенного на земельном участке	—
9.	Сведения о земельных участках (землях общего пользования, территории общего пользования), посредством которых обеспечивается доступ	Земли (земельные участки) общего пользования
10.	Иные сведения	—

4. Пояснения к сведениям об уточняемом земельном участке с кадастровым номером 13:13:0201003:2 :

1.	—

1. Сведения о характерных точках границ уточняемого земельного участка с кадастровым номером 13:13:0201003:5 :

Система координат МСК-13, зона 1 Зона № 1

Обозначение характерных точек границ	Координаты, м				Метод определения координат	Формулы, примененные для расчета средней квадратической погрешности определения координат характерных точек границ (Mt), с подставленными в такие формулы значениями и итоговые (вычисленные) значения Mt, м	Описание закрепления точки
	содержатся в Едином государственном реестре недвижимости		определены в результате выполнения комплексных кадастровых работ				
	X	Y	X	Y			
1	2	3	4	5	6	7	8
13:13:0201003:5(1)							
н9У	—	—	376 844,32	1 291 448,34	Метод спутниковых геодезических измерений (определений)	√(0,06^2 + 0,08^2) = 0,10	долговременный межевой знак
н10У	—	—	376 862,38	1 291 427,39			
н11У	—	—	376 820,93	1 291 390,94			
н12У	—	—	376 802,76	1 291 411,16			
н13У	—	—	376 814,44	1 291 421,38			
н14У	—	—	376 839,43	1 291 444,05			
н9У	—	—	376 844,32	1 291 448,34			
13:13:0201003:5(2)							
н5У	—	—	376 683,40	1 291 657,09	Метод спутниковых геодезических измерений (определений)	√(0,06^2 + 0,08^2) = 0,10	долговременный межевой знак
н6У	—	—	376 706,47	1 291 628,37			
н7У	—	—	376 654,86	1 291 585,65			
н8У	—	—	376 631,07	1 291 613,57			

1	2	3	4	5	6	7	8
н5У	—	—	376 683,40	1 291 657,09	Метод спутниковых геодезических измерений	√(0,06^2 + 0,08^2) = 0,10	долговременный межевой знак

2. Сведения о частях границ уточняемого земельного участка с кадастровым номером 13:13:0201003:5 :

Обозначение части границ		Горизонтальное проложение (S), м	Описание прохождения части границ	Сведения о согласовании местоположения границ (согласовано/спорное)
от т.	до т.			
1	2	3	4	5
13:13:0201003:5(1)				
н9У	н10У	27,66	межа	согласовано
н10У	н11У	55,20		
н11У	н12У	27,18		
н12У	н13У	15,52		
н13У	н14У	33,74		
н14У	н9У	6,51		
13:13:0201003:5(2)				
н5У	н6У	36,84	межа	согласовано
н6У	н7У	67,00		
н7У	н8У	36,68		
н8У	н5У	68,06		

3. Сведения о характеристиках уточняемого земельного участка с кадастровым номером 13:13:0201003:5 :

№ п/п	Наименование характеристики земельного участка	Значение характеристики
1	2	3
1.	Адрес земельного участка	Российская Федерация, Республика Мордовия, Кочкуровский р-н, Новая Нечаевка п, Новая ул, уч 11
1.1.	Сведения о местоположении земельного участка (при отсутствии адреса) в структурированном в соответствии с федеральной информационной адресной системой виде	—
1.2.	Дополнительные сведения о местоположении земельного участка	—
2.	Площадь земельного участка ± величина погрешности определения (вычисления) площади (P ± ΔP), м²	4 000 ± 31,00, 13:13:0201003:5(1) 1 518,35 ± 13,64, 13:13:0201003:5(2) 2 482,09 ± 17,44
3.	Формула, примененная для вычисления предельной погрешности определения площади земельного участка, с подставленными значениями и итоговые (вычисленные) значения	13,64 + 17,44 = 31

1	2	3
4.	Площадь земельного участка согласно сведениям Единого государственного реестра недвижимости (Ркад), м²	4 000,00
5.	Оценка расхождения Р и Ркад (Р - Ркад), м²	0
6.	Предельный минимальный и максимальный размеры земельного участка (Рмин и Рмакс), м²	Рмин = 500 Рмакс = 2 000
7.	Вид (виды) разрешенного использования	Для ведения личного подсобного хозяйства
7.1.	Дополнительные сведения об использовании земельного участка	—
8.	Кадастровый или иной государственный учетный номер (инвентарный) здания, сооружения, объекта незавершенного строительства, расположенного на земельном участке	—
9.	Сведения о земельных участках (землях общего пользования, территории общего пользования), посредством которых обеспечивается доступ	Для 13:13:0201003:5(1): Земли (земельные участки) общего пользования Для 13:13:0201003:5(2): Земли (земельные участки) общего пользования
10.	Иные сведения	—

4. Пояснения к сведениям об уточняемом земельном участке с кадастровым номером 13:13:0201003:5 :

1.	Адрес присвоен на основании Постановления №8-п от 25.01.2018г.

1. Сведения о характерных точках границ уточняемого земельного участка с кадастровым номером 13:13:0201003:7 :

Система координат МСК-13, зона 1 Зона № 1

Обозначение характерных точек границ	Координаты, м				Метод определения координат	Формулы, примененные для расчета средней квадратической погрешности определения координат характерных точек границ (Mt), с подставленными в такие формулы значениями и итоговые (вычисленные) значения Mt, м	Описание закрепления точки
	содержатся в Едином государственном реестре недвижимости		определены в результате выполнения комплексных кадастровых работ				
	X	Y	X	Y			
1	2	3	4	5	6	7	8
н15У	—	—	376 648,04	1 291 536,64	Метод спутниковых геодезических измерений (определений)	√(0,06^2 + 0,08^2) = 0,10	долговременный межевой знак
н16У	—	—	376 612,82	1 291 563,90			
н17У	—	—	376 564,15	1 291 488,67			

1	2	3	4	5	6	7	8
н18У	—	—	376 593,74	1 291 466,09	Метод спутниковых геодезических измерений (определений)	√(0,06^2 + 0,08^2) = 0,10	долговременный межевой знак
н19У	—	—	376 615,34	1 291 494,10			
н15У	—	—	376 648,04	1 291 536,64			
Вырез 1 из 2							
н20У	—	—	376 582,95	1 291 515,05	Метод спутниковых геодезических измерений (определений)	√(0,06^2 + 0,08^2) = 0,10	—
н21У	—	—	376 582,78	1 291 515,17			
н22У	—	—	376 582,68	1 291 515,02			
н23У	—	—	376 582,85	1 291 514,90			
н20У	—	—	376 582,95	1 291 515,05			
Вырез 2 из 2							
н24У	—	—	376 612,10	1 291 558,95	Метод спутниковых геодезических измерений (определений)	√(0,06^2 + 0,08^2) = 0,10	—
н25У	—	—	376 611,93	1 291 559,06			
н26У	—	—	376 611,83	1 291 558,91			
н27У	—	—	376 612,01	1 291 558,80			
н24У	—	—	376 612,10	1 291 558,95			

2. Сведения о частях границ уточняемого земельного участка с кадастровым номером 13:13:0201003:7 :

Обозначение части границ		Горизонтальное проложение (S), м	Описание прохождения части границ	Сведения о согласовании местоположения границ (согласовано/спорное)
от т.	до т.			
1	2	3	4	5
н15У	н16У	44,54	забор	согласовано
н16У	н17У	89,60	межа	
н17У	н18У	37,22		

1	2	3	4	5
н18У	н19У	35,37	межа	согласовано
н19У	н15У	53,66		
Вырез 1 из 2				
н20У	н21У	0,21	—	согласовано
н21У	н22У	0,18		
н22У	н23У	0,21		
н23У	н20У	0,18		
Вырез 2 из 2				
н24У	н25У	0,20	—	согласовано
н25У	н26У	0,18		
н26У	н27У	0,21		
н27У	н24У	0,17		

3. Сведения о характеристиках уточняемого земельного участка с кадастровым номером 13:13:0201003:7 :

№ п/п	Наименование характеристики земельного участка	Значение характеристики
1	2	3
1.	Адрес земельного участка	—
1.1.	Сведения о местоположении земельного участка (при отсутствии адреса) в структурированном в соответствии с федеральной информационной адресной системой виде	Российская Федерация, Республика Мордовия, Кочкуровский р-н, Новая Нечаевка п
1.2.	Дополнительные сведения о местоположении земельного участка	—
2.	Площадь земельного участка ± величина погрешности определения (вычисления) площади (Р ± ΔР), м²	3 646 ± 21,00
3.	Формула, примененная для вычисления предельной погрешности определения площади земельного участка, с подставленными значениями и итоговые (вычисленные) значения	3,5*0,10*√(3 646,00) = 21
4.	Площадь земельного участка согласно сведениям Единого государственного реестра недвижимости (Ркад), м²	3 646,00
5.	Оценка расхождения Р и Ркад (Р - Ркад), м²	0
6.	Предельный минимальный и максимальный размеры земельного участка (Рмин и Рмакс), м²	Рмин = 500 Рмакс = 2 000
7.	Вид (виды) разрешенного использования	Для ведения личного подсобного хозяйства
7.1.	Дополнительные сведения об использовании земельного участка	—

1	2	3
8.	Кадастровый или иной государственный учетный номер (инвентарный) здания, сооружения, объекта незавершенного строительства, расположенного на земельном участке	13:13:0201003:182
9.	Сведения о земельных участках (землях общего пользования, территории общего пользования), посредством которых обеспечивается доступ	Земли (земельные участки) общего пользования
10.	Иные сведения	—

4. Пояснения к сведениям об уточняемом земельном участке с кадастровым номером 13:13:0201003:7 :

1.	—

1. Сведения о характерных точках границ уточняемого земельного участка с кадастровым номером 13:13:0201003:8 :

Система координат МСК-13, зона 1 Зона № 1

Обозначение характерных точек границ	Координаты, м				Метод определения координат	Формулы, примененные для расчета средней квадратической погрешности определения координат характерных точек границ (Mt), с подставленными в такие формулы значениями и итоговые (вычисленные) значения Mt, м	Описание закрепления точки
	содержатся в Едином государственном реестре недвижимости		определены в результате выполнения комплексных кадастровых работ				
	X	Y	X	Y			
1	2	3	4	5	6	7	8
н28У	—	—	377 146,00	1 291 662,48	Метод спутниковых геодезических измерений (определений)	√(0,06^2 + 0,08^2) = 0,10	долговременный межевой знак
н29У	—	—	377 127,95	1 291 664,01			
н30У	—	—	377 125,32	1 291 590,56			
н31У	—	—	377 147,96	1 291 590,56			
н32У	—	—	377 149,13	1 291 637,67			
н33У	—	—	377 143,69	1 291 637,99			
н28У	—	—	377 146,00	1 291 662,48			

2. Сведения о частях границ уточняемого земельного участка с кадастровым номером 13:13:0201003:8 :

Обозначение части границ		Горизонтальное проложение (S), м	Описание прохождения части границ	Сведения о согласовании местоположения границ (согласовано/спорное)
от т.	до т.			
1	2	3	4	5
н28У	н29У	18,11	межа	согласовано
н29У	н30У	73,50		
н30У	н31У	22,64		
н31У	н32У	47,12		
н32У	н33У	5,45		
н33У	н28У	24,60		

3. Сведения о характеристиках уточняемого земельного участка с кадастровым номером 13:13:0201003:8 :

№ п/п	Наименование характеристики земельного участка	Значение характеристики
1	2	3
1.	Адрес земельного участка	—
1.1.	Сведения о местоположении земельного участка (при отсутствии адреса) в структурированном в соответствии с федеральной информационной адресной системой виде	Российская Федерация, Республика Мордовия, Кочкуровский р-н, Новая Нечаевка п
1.2.	Дополнительные сведения о местоположении земельного участка	—
2.	Площадь земельного участка ± величина погрешности определения (вычисления) площади (Р ± ΔР), м²	1 500 ± 14,00
3.	Формула, примененная для вычисления предельной погрешности определения площади земельного участка, с подставленными значениями и итоговые (вычисленные) значения	3,5*0,10*√(1 500,00) = 14
4.	Площадь земельного участка согласно сведениям Единого государственного реестра недвижимости (Ркад), м²	1 500,00
5.	Оценка расхождения Р и Ркад (Р - Ркад), м²	0
6.	Предельный минимальный и максимальный размеры земельного участка (Рмин и Рмакс), м²	Рмин = 500 Рмакс = 2 000
7.	Вид (виды) разрешенного использования	Для ведения личного подсобного хозяйства
7.1.	Дополнительные сведения об использовании земельного участка	—

1	2	3
8.	Кадастровый или иной государственный учетный номер (инвентарный) здания, сооружения, объекта незавершенного строительства, расположенного на земельном участке	—
9.	Сведения о земельных участках (землях общего пользования, территории общего пользования), посредством которых обеспечивается доступ	Земли (земельные участки) общего пользования
10.	Иные сведения	—

4. Пояснения к сведениям об уточняемом земельном участке с кадастровым номером 13:13:0201003:8 :

1.	—

1. Сведения о характерных точках границ уточняемого земельного участка с кадастровым номером 13:13:0201003:10 :

Система координат МСК-13, зона 1 Зона № 1

Обозначение характерных точек границ	Координаты, м				Метод определения координат	Формулы, примененные для расчета средней квадратической погрешности определения координат характерных точек границ (Mt), с подставленными в такие формулы значениями и итоговые (вычисленные) значения Mt, м	Описание закрепления точки
	содержатся в Едином государственном реестре недвижимости		определены в результате выполнения комплексных кадастровых работ				
	X	Y	X	Y			
1	2	3	4	5	6	7	8
н34У	—	—	376 727,37	1 291 491,41	Метод спутниковых геодезических измерений (определений)	√(0,06^2 + 0,08^2) = 0,10	долговременный межевой знак
н35У	—	—	376 745,45	1 291 469,40			
н36У	—	—	376 784,24	1 291 500,77			
н37У	—	—	376 835,82	1 291 537,59			
н38У	—	—	376 823,67	1 291 555,41			
н39У	—	—	376 760,71	1 291 514,16			
н40У	—	—	376 729,98	1 291 493,69			

1	2	3	4	5	6	7	8
н34У	—	—	376 727,37	1 291 491,41	Метод спутниковых геодезических измерений	√(0,06^2 + 0,08^2) = 0,10	долговременный межевой знак

2. Сведения о частях границ уточняемого земельного участка с кадастровым номером 13:13:0201003:10 :

Обозначение части границ		Горизонтальное проложение (S), м	Описание прохождения части границ	Сведения о согласовании местоположения границ (согласовано/спорное)
от т.	до т.			
1	2	3	4	5
н34У	н35У	28,48	забор	согласовано
н35У	н36У	49,89		
н36У	н37У	63,37	межа	
н37У	н38У	21,57		
н38У	н39У	75,27		
н39У	н40У	36,92	забор	
н40У	н34У	3,47		

3. Сведения о характеристиках уточняемого земельного участка с кадастровым номером 13:13:0201003:10 :

№ п/п	Наименование характеристики земельного участка	Значение характеристики
1	2	3
1.	Адрес земельного участка	—
1.1.	Сведения о местоположении земельного участка (при отсутствии адреса) в структурированном в соответствии с федеральной информационной адресной системой виде	Российская Федерация, Республика Мордовия, Кочкуровский р-н, Булгаковское с/п, Новая Нечаевка п, Новая ул, д 15
1.2.	Дополнительные сведения о местоположении земельного участка	—
2.	Площадь земельного участка ± величина погрешности определения (вычисления) площади (Р ± ΔР), м²	2 800 ± 19,00
3.	Формула, примененная для вычисления предельной погрешности определения площади земельного участка, с подставленными значениями и итоговые (вычисленные) значения	3,5*0,10*√(2 800,00) = 19
4.	Площадь земельного участка согласно сведениям Единого государственного реестра недвижимости (Ркад), м²	2 800,00
5.	Оценка расхождения Р и Ркад (Р - Ркад), м²	0
6.	Предельный минимальный и максимальный размеры земельного участка (Рмин и Рмакс), м²	Рмин = 500 Рмакс = 2 000
7.	Вид (виды) разрешенного использования	Для ведения личного подсобного хозяйства

1	2	3
7.1.	Дополнительные сведения об использовании земельного участка	—
8.	Кадастровый или иной государственный учетный номер (инвентарный) здания, сооружения, объекта незавершенного строительства, расположенного на земельном участке	—
9.	Сведения о земельных участках (землях общего пользования, территории общего пользования), посредством которых обеспечивается доступ	Земли (земельные участки) общего пользования
10.	Иные сведения	—

4. Пояснения к сведениям об уточняемом земельном участке с кадастровым номером 13:13:0201003:10 :

1.	—

1. Сведения о характерных точках границ уточняемого земельного участка с кадастровым номером 13:13:0201003:11 :

Система координат МСК-13, зона 1 Зона № 1

Обозначение характерных точек границ	Координаты, м				Метод определения координат	Формулы, примененные для расчета средней квадратической погрешности определения координат характерных точек границ (Mt), с подставленными в такие формулы значениями и итоговые (вычисленные) значения Mt, м	Описание закрепления точки
	содержатся в Едином государственном реестре недвижимости		определены в результате выполнения комплексных кадастровых работ				
	X	Y	X	Y			
1	2	3	4	5	6	7	8
н35У	—	—	376 745,45	1 291 469,40	Метод спутниковых геодезических измерений (определений)	√(0,06^2 + 0,08^2) = 0,10	долговременный межевой знак
н41У	—	—	376 763,43	1 291 448,03			
н42У	—	—	376 804,73	1 291 478,53			
н43У	—	—	376 875,66	1 291 535,29			
н44У	—	—	376 858,13	1 291 554,81			
н37У	—	—	376 835,82	1 291 537,59			

1	2	3	4	5	6	7	8
н36У	—	—	376 784,24	1 291 500,77	Метод спутниковых геодезических измерений (определений)	√(0,06^2 + 0,08^2) = 0,10	долговременный межевой знак
н35У	—	—	376 745,45	1 291 469,40			

2. Сведения о частях границ уточняемого земельного участка с кадастровым номером 13:13:0201003:11 :

Обозначение части границ		Горизонтальное проложение (S), м	Описание прохождения части границ	Сведения о согласовании местоположения границ (согласовано/спорное)
от т.	до т.			
1	2	3	4	5
н35У	н41У	27,93	забор	согласовано
н41У	н42У	51,34		
н42У	н43У	90,84	межа	
н43У	н44У	26,24		
н44У	н37У	28,18		
н37У	н36У	63,37		
н36У	н35У	49,89	забор	

3. Сведения о характеристиках уточняемого земельного участка с кадастровым номером 13:13:0201003:11 :

№ п/п	Наименование характеристики земельного участка	Значение характеристики
1	2	3
1.	Адрес земельного участка	—
1.1.	Сведения о местоположении земельного участка (при отсутствии адреса) в структурированном в соответствии с федеральной информационной адресной системой виде	Российская Федерация, Республика Мордовия, Кочкуровский р-н, Новая Нечаевка п
1.2.	Дополнительные сведения о местоположении земельного участка	—
2.	Площадь земельного участка ± величина погрешности определения (вычисления) площади (Р ± ΔР), м²	4 000 ± 22,00
3.	Формула, примененная для вычисления предельной погрешности определения площади земельного участка, с подставленными значениями и итоговые (вычисленные) значения	3,5*0,10*√(4 000,00) = 22
4.	Площадь земельного участка согласно сведениям Единого государственного реестра недвижимости (Ркад), м²	4 000,00
5.	Оценка расхождения Р и Ркад (Р - Ркад), м²	0

1	2	3
6.	Предельный минимальный и максимальный размеры земельного участка (Рмин и Рмакс), м²	Рмин = 500 Рмакс = 2 000
7.	Вид (виды) разрешенного использования	Для ведения личного подсобного хозяйства
7.1.	Дополнительные сведения об использовании земельного участка	—
8.	Кадастровый или иной государственный учетный номер (инвентарный) здания, сооружения, объекта незавершенного строительства, расположенного на земельном участке	—
9.	Сведения о земельных участках (землях общего пользования, территории общего пользования), посредством которых обеспечивается доступ	Земли (земельные участки) общего пользования
10.	Иные сведения	—

4. Пояснения к сведениям об уточняемом земельном участке с кадастровым номером 13:13:0201003:11 :

1.	—

1. Сведения о характерных точках границ уточняемого земельного участка с кадастровым номером 13:13:0201003:13 :

Система координат МСК-13, зона 1 Зона № 1

Обозначение характерных точек границ	Координаты, м				Метод определения координат	Формулы, примененные для расчета средней квадратической погрешности определения координат характерных точек границ (Mt), с подставленными в такие формулы значениями и итоговые (вычисленные) значения Mt, м	Описание закрепления точки
	содержатся в Едином государственном реестре недвижимости		определены в результате выполнения комплексных кадастровых работ				
	X	Y	X	Y			
1	2	3	4	5	6	7	8
13:13:0201003:13(1)							
н45У	—	—	376 944,33	1 291 444,06	Метод спутниковых геодезических измерений (определений)	√(0,06^2 + 0,08^2) = 0,10	долговременный межевой знак
н46У	—	—	376 966,49	1 291 417,14			
н47У	—	—	376 871,83	1 291 329,81			
н48У	—	—	376 848,50	1 291 356,00			

1	2	3	4	5	6	7	8
н49У	—	—	376 874,99	1 291 380,34	Метод спутниковых геодезических измерений (определений)	√(0,06^2 + 0,08^2) = 0,10	долговременный межевой знак
н45У	—	—	376 944,33	1 291 444,06			
13:13:0201003:13(2)							
н50У	—	—	376 907,51	1 291 346,37	Метод спутниковых геодезических измерений (определений)	√(0,06^2 + 0,08^2) = 0,10	долговременный межевой знак
н51У	—	—	376 917,76	1 291 337,09			
н52У	—	—	376 894,51	1 291 311,72			
н53У	—	—	376 884,08	1 291 320,55			
н50У	—	—	376 907,51	1 291 346,37			

2. Сведения о частях границ уточняемого земельного участка с кадастровым номером 13:13:0201003:13 :

Обозначение части границ		Горизонтальное проложение (S), м	Описание прохождения части границ	Сведения о согласовании местоположения границ (согласовано/спорное)
от т.	до т.			
1	2	3	4	5
13:13:0201003:13(1)				
н45У	н46У	34,87	межа	согласовано
н46У	н47У	128,79		
н47У	н48У	35,07		
н48У	н49У	35,97		
н49У	н45У	94,17		
13:13:0201003:13(2)				
н50У	н51У	13,83	межа	согласовано
н51У	н52У	34,41		
н52У	н53У	13,67		
н53У	н50У	34,87		

3. Сведения о характеристиках уточняемого земельного участка с кадастровым номером 13:13:0201003:13 :

№ п/п	Наименование характеристики земельного участка	Значение характеристики
1	2	3

1	2	3
1.	Адрес земельного участка	—
1.1.	Сведения о местоположении земельного участка (при отсутствии адреса) в структурированном в соответствии с федеральной информационной адресной системой виде	Российская Федерация, Республика Мордовия, Кочкуровский р-н, Новая Нечаевка п, Новая ул, д 19
1.2.	Дополнительные сведения о местоположении земельного участка	—
2.	Площадь земельного участка ± величина погрешности определения (вычисления) площади (Р ± ΔР), м²	5 000 ± 31,00, 13:13:0201003:13(1) 4 523,75 ± 23,54, 13:13:0201003:13(2) 476,00 ± 7,64
3.	Формула, примененная для вычисления предельной погрешности определения площади земельного участка, с подставленными значениями и итоговые (вычисленные) значения	23,54 + 7,64 = 31
4.	Площадь земельного участка согласно сведениям Единого государственного реестра недвижимости (Ркад), м²	5 000,00
5.	Оценка расхождения Р и Ркад (Р - Ркад), м²	0
6.	Предельный минимальный и максимальный размеры земельного участка (Рмин и Рмакс), м²	Рмин = 500 Рмакс = 2 000
7.	Вид (виды) разрешенного использования	Для ведения личного подсобного хозяйства
7.1.	Дополнительные сведения об использовании земельного участка	—
8.	Кадастровый или иной государственный учетный номер (инвентарный) здания, сооружения, объекта незавершенного строительства, расположенного на земельном участке	—
9.	Сведения о земельных участках (землях общего пользования, территории общего пользования), посредством которых обеспечивается доступ	Для 13:13:0201003:13(1): Земли (земельные участки) общего пользования Для 13:13:0201003:13(2): Земли (земельные участки) общего пользования
10.	Иные сведения	—
4. Пояснения к сведениям об уточняемом земельном участке с кадастровым номером 13:13:0201003:13 :		
1.	—	

1. Сведения о характерных точках границ уточняемого земельного участка с кадастровым номером 13:13:0201003:15 :

Система координат МСК-13, зона 1 Зона № 1

Обозначение характерных точек границ	Координаты, м				Метод определения координат	Формулы, примененные для расчета средней квадратической погрешности определения координат характерных точек границ (Mt), с подставленными в такие формулы значениями и итоговые (вычисленные) значения Mt, м	Описание закрепления точки
	содержатся в Едином государственном реестре недвижимости		определены в результате выполнения комплексных кадастровых работ				
	X	Y	X	Y			
1	2	3	4	5	6	7	8
н54У	—	—	377 176,06	1 291 216,19	Метод спутниковых геодезических измерений (определений)	√(0,06^2 + 0,08^2) = 0,10	долговременный межевой знак
н55У	—	—	377 191,45	1 291 323,69			
н56У	—	—	377 242,24	1 291 317,48			
н57У	—	—	377 228,05	1 291 205,76			
н58У	—	—	377 200,11	1 291 209,65			
н54У	—	—	377 176,06	1 291 216,19			

2. Сведения о частях границ уточняемого земельного участка с кадастровым номером 13:13:0201003:15 :

Обозначение части границ		Горизонтальное проложение (S), м	Описание прохождения части границ	Сведения о согласовании местоположения границ (согласовано/спорное)
от т.	до т.			
1	2	3	4	5
н54У	н55У	108,60	межа	согласовано
н55У	н56У	51,17		
н56У	н57У	112,62		
н57У	н58У	28,21		
н58У	н54У	24,92	забор	

3. Сведения о характеристиках уточняемого земельного участка с кадастровым номером 13:13:0201003:15 :

№ п/п	Наименование характеристики земельного участка	Значение характеристики
1	2	3

1	2	3
1.	Адрес земельного участка	—
1.1.	Сведения о местоположении земельного участка (при отсутствии адреса) в структурированном в соответствии с федеральной информационной адресной системой виде	Российская Федерация, Республика Мордовия, Кочкуровский р-н, Новая Нечаевка п, Новая ул, уч 23
1.2.	Дополнительные сведения о местоположении земельного участка	—
2.	Площадь земельного участка ± величина погрешности определения (вычисления) площади (Р ± ΔР), м²	5 800 ± 27,00
3.	Формула, примененная для вычисления предельной погрешности определения площади земельного участка, с подставленными значениями и итоговые (вычисленные) значения	3,5*0,10*√(5 800,00) = 27
4.	Площадь земельного участка согласно сведениям Единого государственного реестра недвижимости (Ркад), м²	5 800,00
5.	Оценка расхождения Р и Ркад (Р - Ркад), м²	0
6.	Предельный минимальный и максимальный размеры земельного участка (Рмин и Рмакс), м²	Рмин = 500 Рмакс = 2 000
7.	Вид (виды) разрешенного использования	Для ведения личного подсобного хозяйства
7.1.	Дополнительные сведения об использовании земельного участка	—
8.	Кадастровый или иной государственный учетный номер (инвентарный) здания, сооружения, объекта незавершенного строительства, расположенного на земельном участке	—
9.	Сведения о земельных участках (землях общего пользования, территории общего пользования), посредством которых обеспечивается доступ	Земли (земельные участки) общего пользования
10.	Иные сведения	—
4. Пояснения к сведениям об уточняемом земельном участке с кадастровым номером 13:13:0201003:15 :		
1.	—	

1. Сведения о характерных точках границ уточняемого земельного участка с кадастровым номером 13:13:0201003:21 :

Система координат МСК-13, зона 1 Зона № 1

Обозначение характерных точек границ	Координаты, м				Метод определения координат	Формулы, примененные для расчета средней квадратической погрешности определения координат характерных точек границ (Mt), с подставленными в такие формулы значениями и итоговые (вычисленные) значения Mt, м	Описание закрепления точки
	содержатся в Едином государственном реестре недвижимости		определены в результате выполнения комплексных кадастровых работ				
	X	Y	X	Y			
1	2	3	4	5	6	7	8
н59У	—	—	377 678,48	1 291 231,41	Метод спутниковых геодезических измерений (определений)	√(0,06^2 + 0,08^2) = 0,10	долговременный межевой знак
н60У	—	—	377 707,87	1 291 239,85			
н61У	—	—	377 694,18	1 291 286,15			
н62У	—	—	377 663,97	1 291 277,95			
н63У	—	—	377 675,87	1 291 239,81			
н59У	—	—	377 678,48	1 291 231,41			
Вырез 1 из 1							
н64У	—	—	377 690,85	1 291 235,55	Метод спутниковых геодезических измерений (определений)	√(0,06^2 + 0,08^2) = 0,10	—
н65У	—	—	377 690,89	1 291 235,34			
н66У	—	—	377 691,07	1 291 235,38			
н67У	—	—	377 691,03	1 291 235,58			
н64У	—	—	377 690,85	1 291 235,55			

2. Сведения о частях границ уточняемого земельного участка с кадастровым номером 13:13:0201003:21 :

Обозначение части границ		Горизонтальное проложение (S), м	Описание прохождения части границ	Сведения о согласовании местоположения границ (согласовано/спорное)
от т.	до т.			
1	2	3	4	5
н59У	н60У	30,58	забор	согласовано
н60У	н61У	48,28		
н61У	н62У	31,30		
н62У	н63У	39,95		
н63У	н59У	8,80		
Вырез 1 из 1				
н64У	н65У	0,21	—	согласовано
н65У	н66У	0,18		
н66У	н67У	0,20		
н67У	н64У	0,18		

3. Сведения о характеристиках уточняемого земельного участка с кадастровым номером 13:13:0201003:21 :

№ п/п	Наименование характеристики земельного участка	Значение характеристики
1	2	3
1.	Адрес земельного участка	—
1.1.	Сведения о местоположении земельного участка (при отсутствии адреса) в структурированном в соответствии с федеральной информационной адресной системой виде	Российская Федерация, Республика Мордовия, Кочкуровский р-н, Новая Нечаевка п
1.2.	Дополнительные сведения о местоположении земельного участка	—
2.	Площадь земельного участка ± величина погрешности определения (вычисления) площади (Р ± ΔР), м²	1 500 ± 14,00
3.	Формула, примененная для вычисления предельной погрешности определения площади земельного участка, с подставленными значениями и итоговые (вычисленные) значения	3,5*0,10*√(1 500,00) = 14
4.	Площадь земельного участка согласно сведениям Единого государственного реестра недвижимости (Ркад), м²	1 500,00
5.	Оценка расхождения Р и Ркад (Р - Ркад), м²	0
6.	Предельный минимальный и максимальный размеры земельного участка (Рмин и Рмакс), м²	Рмин = 500 Рмакс = 2 000
7.	Вид (виды) разрешенного использования	Для ведения личного подсобного хозяйства

1	2	3
7.1.	Дополнительные сведения об использовании земельного участка	—
8.	Кадастровый или иной государственный учетный номер (инвентарный) здания, сооружения, объекта незавершенного строительства, расположенного на земельном участке	—
9.	Сведения о земельных участках (землях общего пользования, территории общего пользования), посредством которых обеспечивается доступ	Земли (земельные участки) общего пользования
10.	Иные сведения	—

4. Пояснения к сведениям об уточняемом земельном участке с кадастровым номером 13:13:0201003:21 :

1.	—

1. Сведения о характерных точках границ уточняемого земельного участка с кадастровым номером 13:13:0201003:22 :

Система координат МСК-13, зона 1 Зона № 1

Обозначение характерных точек границ	Координаты, м				Метод определения координат	Формулы, примененные для расчета средней квадратической погрешности определения координат характерных точек границ (Mt), с подставленными в такие формулы значениями и итоговые (вычисленные) значения Mt, м	Описание закрепления точки
	содержатся в Едином государственном реестре недвижимости		определены в результате выполнения комплексных кадастровых работ				
	X	Y	X	Y			
1	2	3	4	5	6	7	8
н29У	—	—	377 127,95	1 291 664,01	Метод спутниковых геодезических измерений (определений)	√(0,06^2 + 0,08^2) = 0,10	долговременный межевой знак
н68У	—	—	377 128,34	1 291 686,18			
н69У	—	—	377 086,28	1 291 689,23			
н70У	—	—	377 086,79	1 291 668,74			
н71У	—	—	377 088,69	1 291 612,31			
н72У	—	—	377 098,94	1 291 539,20			

1	2	3	4	5	6	7	8
н73У	—	—	377 127,00	1 291 536,63	Метод спутниковых геодезических измерений (определений)	√(0,06^2 + 0,08^2) = 0,10	долговременный межевой знак
н30У	—	—	377 125,32	1 291 590,56			
н29У	—	—	377 127,95	1 291 664,01			
Вырез 1 из 1							
н74У	—	—	377 119,60	1 291 639,40	Метод спутниковых геодезических измерений (определений)	√(0,06^2 + 0,08^2) = 0,10	—
н75У	—	—	377 119,59	1 291 639,19			
н76У	—	—	377 119,77	1 291 639,18			
н77У	—	—	377 119,78	1 291 639,39			
н74У	—	—	377 119,60	1 291 639,40			

2. Сведения о частях границ уточняемого земельного участка с кадастровым номером 13:13:0201003:22 :

Обозначение части границ		Горизонтальное проложение (S), м	Описание прохождения части границ	Сведения о согласовании местоположения границ (согласовано/спорное)
от т.	до т.			
1	2	3	4	5
н29У	н68У	22,17	межа	согласовано
н68У	н69У	42,17		
н69У	н70У	20,50		
н70У	н71У	56,46		
н71У	н72У	73,83		
н72У	н73У	28,18		
н73У	н30У	53,96		
н30У	н29У	73,50		
Вырез 1 из 1				
н74У	н75У	0,21	—	согласовано
н75У	н76У	0,18		
н76У	н77У	0,21		
н77У	н74У	0,18		

3. Сведения о характеристиках уточняемого земельного участка с кадастровым номером 13:13:0201003:22 :		
№ п/п	Наименование характеристики земельного участка	Значение характеристики
1	2	3
1.	Адрес земельного участка	431582, Российская Федерация, Республика Мордовия, Кочкуровский р-н, Новая Нечаевка п, Новая ул, уч 41
1.1.	Сведения о местоположении земельного участка (при отсутствии адреса) в структурированном в соответствии с федеральной информационной адресной системой виде	—
1.2.	Дополнительные сведения о местоположении земельного участка	—
2.	Площадь земельного участка ± величина погрешности определения (вычисления) площади (Р ± ΔР), м²	5 400 ± 26,00
3.	Формула, примененная для вычисления предельной погрешности определения площади земельного участка, с подставленными значениями и итоговые (вычисленные) значения	3,5*0,10*√(5 400,00) = 26
4.	Площадь земельного участка согласно сведениям Единого государственного реестра недвижимости (Ркад), м²	5 400,00
5.	Оценка расхождения Р и Ркад (Р - Ркад), м²	0
6.	Предельный минимальный и максимальный размеры земельного участка (Рмин и Рмакс), м²	Рмин = 500 Рмакс = 2 000
7.	Вид (виды) разрешенного использования	Для ведения личного подсобного хозяйства
7.1.	Дополнительные сведения об использовании земельного участка	—
8.	Кадастровый или иной государственный учетный номер (инвентарный) здания, сооружения, объекта незавершенного строительства, расположенного на земельном участке	—
9.	Сведения о земельных участках (землях общего пользования, территории общего пользования), посредством которых обеспечивается доступ	Земли (земельные участки) общего пользования
10.	Иные сведения	—
4. Пояснения к сведениям об уточняемом земельном участке с кадастровым номером 13:13:0201003:22 :		
1.	Адрес присвоен на основании Постановления №б/н от 14.09.2018г.	

1. Сведения о характерных точках границ уточняемого земельного участка с кадастровым номером 13:13:0201003:24 :

Система координат МСК-13, зона 1 Зона № 1

Обозначение характерных точек границ	Координаты, м				Метод определения координат	Формулы, примененные для расчета средней квадратической погрешности определения координат характерных точек границ (Mt), с подставленными в такие формулы значениями и итоговые (вычисленные) значения Mt, м	Описание закрепления точки
	содержатся в Едином государственном реестре недвижимости		определены в результате выполнения комплексных кадастровых работ				
	X	Y	X	Y			
1	2	3	4	5	6	7	8
н78У	—	—	376 932,76	1 291 297,28	Метод спутниковых геодезических измерений (определений)	√(0,06^2 + 0,08^2) = 0,10	долговременный межевой знак
н79У	—	—	376 922,79	1 291 285,60			
н80У	—	—	376 935,34	1 291 276,58			
н81У	—	—	376 938,35	1 291 281,01			
н82У	—	—	376 959,56	1 291 270,05			
н83У	—	—	376 968,94	1 291 279,59			
н84У	—	—	376 960,63	1 291 288,07			
н85У	—	—	376 989,50	1 291 316,55			
н86У	—	—	376 976,14	1 291 329,15			
н87У	—	—	376 948,68	1 291 299,75			
н88У	—	—	376 942,14	1 291 305,23			
н78У	—	—	376 932,76	1 291 297,28			

2. Сведения о частях границ уточняемого земельного участка с кадастровым номером 13:13:0201003:24 :

Обозначение части границ		Горизонтальное проложение (S), м	Описание прохождения части границ	Сведения о согласовании местоположения границ (согласовано/спорное)
от т.	до т.			
1	2	3	4	5
н78У	н79У	15,36	забор	согласовано
н79У	н80У	15,46		
н80У	н81У	5,36		
н81У	н82У	23,87	межа	
н82У	н83У	13,38		
н83У	н84У	11,87		
н84У	н85У	40,55		
н85У	н86У	18,36		
н86У	н87У	40,23		
н87У	н88У	8,53	забор	
н88У	н78У	12,30		

3. Сведения о характеристиках уточняемого земельного участка с кадастровым номером 13:13:0201003:24 :

№ п/п	Наименование характеристики земельного участка	Значение характеристики
1	2	3
1.	Адрес земельного участка	—
1.1.	Сведения о местоположении земельного участка (при отсутствии адреса) в структурированном в соответствии с федеральной информационной адресной системой виде	Российская Федерация, Республика Мордовия, Кочкуровский р-н, Новая Нечаевка п, Новая ул
1.2.	Дополнительные сведения о местоположении земельного участка	—
2.	Площадь земельного участка ± величина погрешности определения (вычисления) площади (Р ± ΔР), м²	1 500 ± 14,00
3.	Формула, примененная для вычисления предельной погрешности определения площади земельного участка, с подставленными значениями и итоговые (вычисленные) значения	3,5*0,10*√(1 500,00) = 14
4.	Площадь земельного участка согласно сведениям Единого государственного реестра недвижимости (Ркад), м²	1 500,00
5.	Оценка расхождения Р и Ркад (Р - Ркад), м²	0
6.	Предельный минимальный и максимальный размеры земельного участка (Рмин и Рмакс), м²	Рмин = 500 Рмакс = 2 000

1	2	3
7.	Вид (виды) разрешенного использования	Для ведения личного подсобного хозяйства
7.1.	Дополнительные сведения об использовании земельного участка	—
8.	Кадастровый или иной государственный учетный номер (инвентарный) здания, сооружения, объекта незавершенного строительства, расположенного на земельном участке	—
9.	Сведения о земельных участках (землях общего пользования, территории общего пользования), посредством которых обеспечивается доступ	Земли (земельные участки) общего пользования
10.	Иные сведения	—

4. Пояснения к сведениям об уточняемом земельном участке с кадастровым номером 13:13:0201003:24 :

1.	—

1. Сведения о характерных точках границ уточняемого земельного участка с кадастровым номером 13:13:0201003:25 :

Система координат МСК-13, зона 1 Зона № 1

Обозначение характерных точек границ	Координаты, м				Метод определения координат	Формулы, примененные для расчета средней квадратической погрешности определения координат характерных точек границ (Mt), с подставленными в такие формулы значениями и итоговые (вычисленные) значения Mt, м	Описание закрепления точки
	содержатся в Едином государственном реестре недвижимости		определены в результате выполнения комплексных кадастровых работ				
	X	Y	X	Y			
1	2	3	4	5	6	7	8
н89У	—	—	376 514,17	1 291 402,19	Метод спутниковых геодезических измерений (определений)	√(0,06^2 + 0,08^2) = 0,10	долговременный межевой знак
н90У	—	—	376 540,54	1 291 435,40			
н91У	—	—	376 595,32	1 291 387,19			
н92У	—	—	376 567,33	1 291 355,12			закрепление отсутствует
н93У	—	—	376 541,03	1 291 380,53			долговременный межевой знак

1	2	3	4	5	6	7	8
н89У	—	—	376 514,17	1 291 402,19	Метод спутниковых геодезических измерений	√(0,06^2 + 0,08^2) = 0,10	долговременный межевой знак

2. Сведения о частях границ уточняемого земельного участка с кадастровым номером 13:13:0201003:25 :

Обозначение части границ		Горизонтальное проложение (S), м	Описание прохождения части границ	Сведения о согласовании местоположения границ (согласовано/спорное)
от т.	до т.			
1	2	3	4	5
н89У	н90У	42,41	забор	согласовано
н90У	н91У	72,97		
н91У	н92У	42,57		
н92У	н93У	36,57		
н93У	н89У	34,51		

3. Сведения о характеристиках уточняемого земельного участка с кадастровым номером 13:13:0201003:25 :

№ п/п	Наименование характеристики земельного участка	Значение характеристики
1	2	3
1.	Адрес земельного участка	431582, Российская Федерация, Республика Мордовия, Кочкуровский р-н, Булгаковское с/с, Новая Нечаевка п, Новая ул, уч 4А
1.1.	Сведения о местоположении земельного участка (при отсутствии адреса) в структурированном в соответствии с федеральной информационной адресной системой виде	—
1.2.	Дополнительные сведения о местоположении земельного участка	—
2.	Площадь земельного участка ± величина погрешности определения (вычисления) площади (Р ± ΔР), м²	3 000 ± 19,00
3.	Формула, примененная для вычисления предельной погрешности определения площади земельного участка, с подставленными значениями и итоговые (вычисленные) значения	3,5*0,10*√(3 000,00) = 19
4.	Площадь земельного участка согласно сведениям Единого государственного реестра недвижимости (Ркад), м²	3 000,00
5.	Оценка расхождения Р и Ркад (Р - Ркад), м²	0
6.	Предельный минимальный и максимальный размеры земельного участка (Рмин и Рмакс), м²	Рмин = 500 Рмакс = 2 000
7.	Вид (виды) разрешенного использования	Для ведения личного подсобного хозяйства

1	2	3
7.1.	Дополнительные сведения об использовании земельного участка	—
8.	Кадастровый или иной государственный учетный номер (инвентарный) здания, сооружения, объекта незавершенного строительства, расположенного на земельном участке	13:13:0201003:184
9.	Сведения о земельных участках (землях общего пользования, территории общего пользования), посредством которых обеспечивается доступ	Земли (земельные участки) общего пользования
10.	Иные сведения	—

4. Пояснения к сведениям об уточняемом земельном участке с кадастровым номером 13:13:0201003:25 :

1.	Адрес присвоен на основании Постановления №58-п от 18.06.2019г.

1. Сведения о характерных точках границ уточняемого земельного участка с кадастровым номером 13:13:0201003:31 :

Система координат МСК-13, зона 1 Зона № 1

Обозначение характерных точек границ	Координаты, м				Метод определения координат	Формулы, примененные для расчета средней квадратической погрешности определения координат характерных точек границ (Mt), с подставленными в такие формулы значениями и итоговые (вычисленные) значения Mt, м	Описание закрепления точки
	содержатся в Едином государственном реестре недвижимости		определены в результате выполнения комплексных кадастровых работ				
	X	Y	X	Y			
1	2	3	4	5	6	7	8
н94У	—	—	376 924,11	1 291 306,11	Метод спутниковых геодезических измерений (определений)	√(0,06^2 + 0,08^2) = 0,10	долговременный межевой знак
н78У	—	—	376 932,76	1 291 297,28			
н88У	—	—	376 942,14	1 291 305,23			
н87У	—	—	376 948,68	1 291 299,75			
н86У	—	—	376 976,14	1 291 329,15			
н95У	—	—	376 996,35	1 291 350,80			

1	2	3	4	5	6	7	8
н96У	—	—	376 984,92	1 291 362,87	Метод спутниковых геодезических измерений (определений)	√(0,06^2 + 0,08^2) = 0,10	долговременный межевой знак
н94У	—	—	376 924,11	1 291 306,11			

2. Сведения о частях границ уточняемого земельного участка с кадастровым номером 13:13:0201003:31 :

Обозначение части границ		Горизонтальное проложение (S), м	Описание прохождения части границ	Сведения о согласовании местоположения границ (согласовано/спорное)
от т.	до т.			
1	2	3	4	5
н94У	н78У	12,36	забор	согласовано
н78У	н88У	12,30		
н88У	н87У	8,53		
н87У	н86У	40,23	межа	
н86У	н95У	29,62		
н95У	н96У	16,62		
н96У	н94У	83,18		

3. Сведения о характеристиках уточняемого земельного участка с кадастровым номером 13:13:0201003:31 :

№ п/п	Наименование характеристики земельного участка	Значение характеристики
1	2	3
1.	Адрес земельного участка	—
1.1.	Сведения о местоположении земельного участка (при отсутствии адреса) в структурированном в соответствии с федеральной информационной адресной системой виде	Российская Федерация, Республика Мордовия, Кочкуровский р-н, Новая Нечаевка п, Новая ул, уч 21
1.2.	Дополнительные сведения о местоположении земельного участка	—
2.	Площадь земельного участка ± величина погрешности определения (вычисления) площади (Р ± ΔР), м²	1 500 ± 14,00
3.	Формула, примененная для вычисления предельной погрешности определения площади земельного участка, с подставленными значениями и итоговые (вычисленные) значения	3,5*0,10*√(1 500,00) = 14
4.	Площадь земельного участка согласно сведениям Единого государственного реестра недвижимости (Ркад), м²	1 500,00
5.	Оценка расхождения Р и Ркад (Р - Ркад), м²	0

1	2	3
6.	Предельный минимальный и максимальный размеры земельного участка (Рмин и Рмакс), м²	Рмин = 500 Рмакс = 2 000
7.	Вид (виды) разрешенного использования	Для ведения личного подсобного хозяйства
7.1.	Дополнительные сведения об использовании земельного участка	—
8.	Кадастровый или иной государственный учетный номер (инвентарный) здания, сооружения, объекта незавершенного строительства, расположенного на земельном участке	—
9.	Сведения о земельных участках (землях общего пользования, территории общего пользования), посредством которых обеспечивается доступ	Земли (земельные участки) общего пользования
10.	Иные сведения	—

4. Пояснения к сведениям об уточняемом земельном участке с кадастровым номером 13:13:0201003:31 :

1.	—

1. Сведения о характерных точках границ уточняемого земельного участка с кадастровым номером 13:13:0201003:36 :

Система координат МСК-13, зона 1 Зона № 1

Обозначение характерных точек границ	Координаты, м				Метод определения координат	Формулы, примененные для расчета средней квадратической погрешности определения координат характерных точек границ (Mt), с подставленными в такие формулы значениями и итоговые (вычисленные) значения Mt, м	Описание закрепления точки
	содержатся в Едином государственном реестре недвижимости		определены в результате выполнения комплексных кадастровых работ				
	X	Y	X	Y			
1	2	3	4	5	6	7	8
н97У	—	—	377 731,55	1 291 107,24	Метод спутниковых геодезических измерений (определений)	√(0,06^2 + 0,08^2) = 0,10	долговременный межевой знак
н98У	—	—	377 743,22	1 291 122,80			
н99У	—	—	377 803,69	1 291 076,48			
н100У	—	—	377 790,40	1 291 061,10			закрепление отсутствует

1	2	3	4	5	6	7	8
н97У	—	—	377 731,55	1 291 107,24	Метод спутниковых геодезических измерений	√(0,06^2 + 0,08^2) = 0,10	долговременный межевой знак

2. Сведения о частях границ уточняемого земельного участка с кадастровым номером 13:13:0201003:36 :

Обозначение части границ		Горизонтальное проложение (S), м	Описание прохождения части границ	Сведения о согласовании местоположения границ (согласовано/спорное)
от т.	до т.			
1	2	3	4	5
н97У	н98У	19,45	межа	согласовано
н98У	н99У	76,17		
н99У	н100У	20,33		
н100У	н97У	74,78		

3. Сведения о характеристиках уточняемого земельного участка с кадастровым номером 13:13:0201003:36 :

№ п/п	Наименование характеристики земельного участка	Значение характеристики
1	2	3
1.	Адрес земельного участка	—
1.1.	Сведения о местоположении земельного участка (при отсутствии адреса) в структурированном в соответствии с федеральной информационной адресной системой виде	Российская Федерация, Республика Мордовия, Кочкуровский р-н, Булгаковское с/п, Новая Нечаевка п, Новая ул, д 12 А
1.2.	Дополнительные сведения о местоположении земельного участка	—
2.	Площадь земельного участка ± величина погрешности определения (вычисления) площади (Р ± ΔР), м²	1 500 ± 14,00
3.	Формула, примененная для вычисления предельной погрешности определения площади земельного участка, с подставленными значениями и итоговые (вычисленные) значения	3,5*0,10*√(1 500,00) = 14
4.	Площадь земельного участка согласно сведениям Единого государственного реестра недвижимости (Ркад), м²	1 500,00
5.	Оценка расхождения Р и Ркад (Р - Ркад), м²	0
6.	Предельный минимальный и максимальный размеры земельного участка (Рмин и Рмакс), м²	Рмин = 500 Рмакс = 2 000
7.	Вид (виды) разрешенного использования	Для ведения личного подсобного хозяйства
7.1.	Дополнительные сведения об использовании земельного участка	—

1	2	3
8.	Кадастровый или иной государственный учетный номер (инвентарный) здания, сооружения, объекта незавершенного строительства, расположенного на земельном участке	—
9.	Сведения о земельных участках (землях общего пользования, территории общего пользования), посредством которых обеспечивается доступ	Земли (земельные участки) общего пользования
10.	Иные сведения	—

4. Пояснения к сведениям об уточняемом земельном участке с кадастровым номером 13:13:0201003:36 :

1.	—

1. Сведения о характерных точках границ уточняемого земельного участка с кадастровым номером 13:13:0201003:40 :

Система координат МСК-13, зона 1 Зона № 1

Обозначение характерных точек границ	Координаты, м				Метод определения координат	Формулы, примененные для расчета средней квадратической погрешности определения координат характерных точек границ (Mt), с подставленными в такие формулы значениями и итоговые (вычисленные) значения Mt, м	Описание закрепления точки
	содержатся в Едином государственном реестре недвижимости		определены в результате выполнения комплексных кадастровых работ				
	X	Y	X	Y			
1	2	3	4	5	6	7	8
н101У	—	—	377 589,97	1 290 866,53	Метод спутниковых геодезических измерений (определений)	√(0,06^2 + 0,08^2) = 0,10	долговременный межевой знак
н102У	—	—	377 592,87	1 290 831,72			
н103У	—	—	377 636,00	1 290 835,08			
н104У	—	—	377 632,74	1 290 869,66			
н101У	—	—	377 589,97	1 290 866,53			

2. Сведения о частях границ уточняемого земельного участка с кадастровым номером 13:13:0201003:40 :

Обозначение части границ		Горизонтальное проложение (S), м	Описание прохождения части границ	Сведения о согласовании местоположения границ (согласовано/спорное)
от т.	до т.			
1	2	3	4	5

1	2	3	4	5
н101У	н102У	34,93	межа	согласовано
н102У	н103У	43,26		
н103У	н104У	34,73		
н104У	н101У	42,88		

3. Сведения о характеристиках уточняемого земельного участка с кадастровым номером 13:13:0201003:40 :

№ п/п	Наименование характеристики земельного участка	Значение характеристики
1	2	3
1.	Адрес земельного участка	—
1.1.	Сведения о местоположении земельного участка (при отсутствии адреса) в структурированном в соответствии с федеральной информационной адресной системой виде	Российская Федерация, Республика Мордовия, Кочкуровский р-н, Булгаковское с/п, Новая Нечаевка п, Новая ул, д 10
1.2.	Дополнительные сведения о местоположении земельного участка	—
2.	Площадь земельного участка ± величина погрешности определения (вычисления) площади (Р ± ΔР), м²	1 500 ± 14,00
3.	Формула, примененная для вычисления предельной погрешности определения площади земельного участка, с подставленными значениями и итоговые (вычисленные) значения	3,5*0,10*√(1 500,00) = 14
4.	Площадь земельного участка согласно сведениям Единого государственного реестра недвижимости (Ркад), м²	1 500,00
5.	Оценка расхождения Р и Ркад (Р - Ркад), м²	0
6.	Предельный минимальный и максимальный размеры земельного участка (Рмин и Рмакс), м²	Рмин = 500 Рмакс = 2 000
7.	Вид (виды) разрешенного использования	Для ведения личного подсобного хозяйства
7.1.	Дополнительные сведения об использовании земельного участка	—
8.	Кадастровый или иной государственный учетный номер (инвентарный) здания, сооружения, объекта незавершенного строительства, расположенного на земельном участке	—
9.	Сведения о земельных участках (землях общего пользования, территории общего пользования), посредством которых обеспечивается доступ	Земли (земельные участки) общего пользования
10.	Иные сведения	—

4. Пояснения к сведениям об уточняемом земельном участке с кадастровым номером 13:13:0201003:40 :

1.	—

1. Сведения о характерных точках границ уточняемого земельного участка с кадастровым номером 13:13:0201003:41 :

Система координат МСК-13, зона 1 Зона № 1

Обозначение характерных точек границ	Координаты, м				Метод определения координат	Формулы, примененные для расчета средней квадратической погрешности определения координат характерных точек границ (Mt), с подставленными в такие формулы значениями и итоговые (вычисленные) значения Mt, м	Описание закрепления точки
	содержатся в Едином государственном реестре недвижимости		определены в результате выполнения комплексных кадастровых работ				
	X	Y	X	Y			
1	2	3	4	5	6	7	8
н105У	—	—	377 584,16	1 290 970,86	Метод спутниковых геодезических измерений (определений)	√(0,06^2 + 0,08^2) = 0,10	долговременный межевой знак
н106У	—	—	377 584,25	1 290 953,16			
н107У	—	—	377 671,79	1 290 951,70			
н108У	—	—	377 672,00	1 290 968,21			
н105У	—	—	377 584,16	1 290 970,86			

2. Сведения о частях границ уточняемого земельного участка с кадастровым номером 13:13:0201003:41 :

Обозначение части границ		Горизонтальное проложение (S), м	Описание прохождения части границ	Сведения о согласовании местоположения границ (согласовано/спорное)
от т.	до т.			
1	2	3	4	5
н105У	н106У	17,70	межа	согласовано
н106У	н107У	87,55		
н107У	н108У	16,51		
н108У	н105У	87,88		

3. Сведения о характеристиках уточняемого земельного участка с кадастровым номером 13:13:0201003:41 :

№ п/п	Наименование характеристики земельного участка	Значение характеристики
1	2	3

1	2	3
1.	Адрес земельного участка	—
1.1.	Сведения о местоположении земельного участка (при отсутствии адреса) в структурированном в соответствии с федеральной информационной адресной системой виде	Российская Федерация, Республика Мордовия, Кочкуровский р-н, Новая Нечаевка п
1.2.	Дополнительные сведения о местоположении земельного участка	—
2.	Площадь земельного участка ± величина погрешности определения (вычисления) площади (Р ± ΔР), м²	1 500 ± 14,00
3.	Формула, примененная для вычисления предельной погрешности определения площади земельного участка, с подставленными значениями и итоговые (вычисленные) значения	3,5*0,10*√(1 500,00) = 14
4.	Площадь земельного участка согласно сведениям Единого государственного реестра недвижимости (Ркад), м²	1 500,00
5.	Оценка расхождения Р и Ркад (Р - Ркад), м²	0
6.	Предельный минимальный и максимальный размеры земельного участка (Рмин и Рмакс), м²	Рмин = 500 Рмакс = 2 000
7.	Вид (виды) разрешенного использования	Для ведения личного подсобного хозяйства
7.1.	Дополнительные сведения об использовании земельного участка	—
8.	Кадастровый или иной государственный учетный номер (инвентарный) здания, сооружения, объекта незавершенного строительства, расположенного на земельном участке	—
9.	Сведения о земельных участках (землях общего пользования, территории общего пользования), посредством которых обеспечивается доступ	Земли (земельные участки) общего пользования
10.	Иные сведения	—
4. Пояснения к сведениям об уточняемом земельном участке с кадастровым номером 13:13:0201003:41 :		
1.	—	

1. Сведения о характерных точках границ уточняемого земельного участка с кадастровым номером 13:13:0201003:43 :

Система координат МСК-13, зона 1 Зона № 1

Обозначение характерных точек границ	Координаты, м				Метод определения координат	Формулы, примененные для расчета средней квадратической погрешности определения координат характерных точек границ (Mt), с подставленными в такие формулы значениями и итоговые (вычисленные) значения Mt, м	Описание закрепления точки
	содержатся в Едином государственном реестре недвижимости		определены в результате выполнения комплексных кадастровых работ				
	X	Y	X	Y			
1	2	3	4	5	6	7	8
н109У	—	—	376 578,97	1 291 663,00	Метод спутниковых геодезических измерений (определений)	√(0,06^2 + 0,08^2) = 0,10	долговременный межевой знак
н110У	—	—	376 609,99	1 291 689,46			
н111У	—	—	376 586,10	1 291 717,59			
н112У	—	—	376 555,37	1 291 691,99			
н109У	—	—	376 578,97	1 291 663,00			

2. Сведения о частях границ уточняемого земельного участка с кадастровым номером 13:13:0201003:43 :

Обозначение части границ		Горизонтальное проложение (S), м	Описание прохождения части границ	Сведения о согласовании местоположения границ (согласовано/спорное)
от т.	до т.			
1	2	3	4	5
н109У	н110У	40,77	межа	согласовано
н110У	н111У	36,91		
н111У	н112У	40,00		
н112У	н109У	37,38		

3. Сведения о характеристиках уточняемого земельного участка с кадастровым номером 13:13:0201003:43 :

№ п/п	Наименование характеристики земельного участка	Значение характеристики
1	2	3

1	2	3
1.	Адрес земельного участка	—
1.1.	Сведения о местоположении земельного участка (при отсутствии адреса) в структурированном в соответствии с федеральной информационной адресной системой виде	Российская Федерация, Республика Мордовия, Кочкуровский р-н, Новая Нечаевка п
1.2.	Дополнительные сведения о местоположении земельного участка	—
2.	Площадь земельного участка ± величина погрешности определения (вычисления) площади (Р ± ΔР), м²	1 500 ± 14,00
3.	Формула, примененная для вычисления предельной погрешности определения площади земельного участка, с подставленными значениями и итоговые (вычисленные) значения	3,5*0,10*√(1 500,00) = 14
4.	Площадь земельного участка согласно сведениям Единого государственного реестра недвижимости (Ркад), м²	1 500,00
5.	Оценка расхождения Р и Ркад (Р - Ркад), м²	0
6.	Предельный минимальный и максимальный размеры земельного участка (Рмин и Рмакс), м²	Рмин = 500 Рмакс = 2 000
7.	Вид (виды) разрешенного использования	Для ведения личного подсобного хозяйства
7.1.	Дополнительные сведения об использовании земельного участка	—
8.	Кадастровый или иной государственный учетный номер (инвентарный) здания, сооружения, объекта незавершенного строительства, расположенного на земельном участке	—
9.	Сведения о земельных участках (землях общего пользования, территории общего пользования), посредством которых обеспечивается доступ	Земли (земельные участки) общего пользования
10.	Иные сведения	—
4. Пояснения к сведениям об уточняемом земельном участке с кадастровым номером 13:13:0201003:43 :		
1.	—	

1. Сведения о характерных точках границ уточняемого земельного участка с кадастровым номером 13:13:0201003:44 :

Система координат МСК-13, зона 1 Зона № 1

Обозначение характерных точек границ	Координаты, м				Метод определения координат	Формулы, примененные для расчета средней квадратической погрешности определения координат характерных точек границ (Mt), с подставленными в такие формулы значениями и итоговые (вычисленные) значения Mt, м	Описание закрепления точки
	содержатся в Едином государственном реестре недвижимости		определены в результате выполнения комплексных кадастровых работ				
	X	Y	X	Y			
1	2	3	4	5	6	7	8
н113У	—	—	376 391,08	1 292 130,28	Метод спутниковых геодезических измерений (определений)	√(0,06^2 + 0,08^2) = 0,10	долговременный межевой знак
н114У	—	—	376 431,82	1 292 148,51			
н115У	—	—	376 418,45	1 292 179,58			
н116У	—	—	376 377,90	1 292 161,07			
н113У	—	—	376 391,08	1 292 130,28			
Вырез 1 из 1							
н117У	—	—	376 384,40	1 292 149,65	Метод спутниковых геодезических измерений (определений)	√(0,06^2 + 0,08^2) = 0,10	—
н118У	—	—	376 385,50	1 292 145,40			
н119У	—	—	376 385,70	1 292 145,45			
н120У	—	—	376 384,60	1 292 149,70			
н117У	—	—	376 384,40	1 292 149,65			

2. Сведения о частях границ уточняемого земельного участка с кадастровым номером 13:13:0201003:44 :

Обозначение части границ		Горизонтальное проложение (S), м	Описание прохождения части границ	Сведения о согласовании местоположения границ (согласовано/спорное)
от т.	до т.			

1	2	3	4	5
н113У	н114У	44,63	межа	согласовано
н114У	н115У	33,82		
н115У	н116У	44,57		
н116У	н113У	33,49		
Вырез 1 из 1				
н117У	н118У	4,39	—	согласовано
н118У	н119У	0,21		
н119У	н120У	4,39		
н120У	н117У	0,21		

3. Сведения о характеристиках уточняемого земельного участка с кадастровым номером 13:13:0201003:44 :

№ п/п	Наименование характеристики земельного участка	Значение характеристики
1	2	3
1.	Адрес земельного участка	—
1.1.	Сведения о местоположении земельного участка (при отсутствии адреса) в структурированном в соответствии с федеральной информационной адресной системой виде	Российская Федерация, Республика Мордовия, Кочкуровский р-н, Новая Нечаевка п
1.2.	Дополнительные сведения о местоположении земельного участка	—
2.	Площадь земельного участка ± величина погрешности определения (вычисления) площади (Р ± ΔР), м²	1 500 ± 14,00
3.	Формула, примененная для вычисления предельной погрешности определения площади земельного участка, с подставленными значениями и итоговые (вычисленные) значения	3,5*0,10*√(1 500,00) = 14
4.	Площадь земельного участка согласно сведениям Единого государственного реестра недвижимости (Ркад), м²	1 500,00
5.	Оценка расхождения Р и Ркад (Р - Ркад), м²	0
6.	Предельный минимальный и максимальный размеры земельного участка (Рмин и Рмакс), м²	Рмин = 500 Рмакс = 2 000
7.	Вид (виды) разрешенного использования	Для ведения личного подсобного хозяйства
7.1.	Дополнительные сведения об использовании земельного участка	—
8.	Кадастровый или иной государственный учетный номер (инвентарный) здания, сооружения, объекта незавершенного строительства, расположенного на земельном участке	—

1	2	3
9.	Сведения о земельных участках (землях общего пользования, территории общего пользования), посредством которых обеспечивается доступ	Земли (земельные участки) общего пользования
10.	Иные сведения	—

4. Пояснения к сведениям об уточняемом земельном участке с кадастровым номером 13:13:0201003:44 :

1.	—

1. Сведения о характерных точках границ уточняемого земельного участка с кадастровым номером 13:13:0201003:49 :

Система координат МСК-13, зона 1 Зона № 1

Обозначение характерных точек границ	Координаты, м				Метод определения координат	Формулы, примененные для расчета средней квадратической погрешности определения координат характерных точек границ (Mt), с подставленными в такие формулы значениями и итоговые (вычисленные) значения Mt, м	Описание закрепления точки
	содержатся в Едином государственном реестре недвижимости		определены в результате выполнения комплексных кадастровых работ				
	X	Y	X	Y			
1	2	3	4	5	6	7	8
н121У	—	—	377 459,47	1 291 199,69	Метод спутниковых геодезических измерений (определений)	√(0,06^2 + 0,08^2) = 0,10	долговременный межевой знак
н122У	—	—	377 530,53	1 291 211,42			
н123У	—	—	377 524,47	1 291 251,38			
н124У	—	—	377 452,87	1 291 241,97			
н121У	—	—	377 459,47	1 291 199,69			

2. Сведения о частях границ уточняемого земельного участка с кадастровым номером 13:13:0201003:49 :

Обозначение части границ		Горизонтальное проложение (S), м	Описание прохождения части границ	Сведения о согласовании местоположения границ (согласовано/спорное)
от т.	до т.			
1	2	3	4	5
н121У	н122У	72,02	межа	согласовано
н122У	н123У	40,42		

1	2	3	4	5
н123У	н124У	72,22	межа	согласовано
н124У	н121У	42,79		

3. Сведения о характеристиках уточняемого земельного участка с кадастровым номером 13:13:0201003:49 :

№ п/п	Наименование характеристики земельного участка	Значение характеристики
1	2	3
1.	Адрес земельного участка	—
1.1.	Сведения о местоположении земельного участка (при отсутствии адреса) в структурированном в соответствии с федеральной информационной адресной системой виде	Российская Федерация, Республика Мордовия, Кочкуровский р-н, Новая Нечаевка п
1.2.	Дополнительные сведения о местоположении земельного участка	—
2.	Площадь земельного участка ± величина погрешности определения (вычисления) площади (Р ± ΔР), м²	3 000 ± 19,00
3.	Формула, примененная для вычисления предельной погрешности определения площади земельного участка, с подставленными значениями и итоговые (вычисленные) значения	3,5*0,10*√(3 000,00) = 19
4.	Площадь земельного участка согласно сведениям Единого государственного реестра недвижимости (Ркад), м²	3 000,00
5.	Оценка расхождения Р и Ркад (Р - Ркад), м²	0
6.	Предельный минимальный и максимальный размеры земельного участка (Рмин и Рмакс), м²	Рмин = 500 Рмакс = 2 000
7.	Вид (виды) разрешенного использования	Для ведения личного подсобного хозяйства
7.1.	Дополнительные сведения об использовании земельного участка	—
8.	Кадастровый или иной государственный учетный номер (инвентарный) здания, сооружения, объекта незавершенного строительства, расположенного на земельном участке	—
9.	Сведения о земельных участках (землях общего пользования, территории общего пользования), посредством которых обеспечивается доступ	Земли (земельные участки) общего пользования
10.	Иные сведения	—

4. Пояснения к сведениям об уточняемом земельном участке с кадастровым номером 13:13:0201003:49 :

1.	—

1. Сведения о характерных точках границ уточняемого земельного участка с кадастровым номером 13:13:0201003:53 :

Система координат МСК-13, зона 1 Зона № 1

Обозначение характерных точек границ	Координаты, м				Метод определения координат	Формулы, примененные для расчета средней квадратической погрешности определения координат характерных точек границ (Mt), с подставленными в такие формулы значениями и итоговые (вычисленные) значения Mt, м	Описание закрепления точки
	содержатся в Едином государственном реестре недвижимости		определены в результате выполнения комплексных кадастровых работ				
	X	Y	X	Y			
1	2	3	4	5	6	7	8
н125У	—	—	377 264,03	1 291 213,45	Метод спутниковых геодезических измерений (определений)	√(0,06^2 + 0,08^2) = 0,10	долговременный межевой знак
н126У	—	—	377 269,96	1 291 268,61			
н127У	—	—	377 296,66	1 291 265,77			
н128У	—	—	377 291,35	1 291 210,97			
н125У	—	—	377 264,03	1 291 213,45			

2. Сведения о частях границ уточняемого земельного участка с кадастровым номером 13:13:0201003:53 :

Обозначение части границ		Горизонтальное проложение (S), м	Описание прохождения части границ	Сведения о согласовании местоположения границ (согласовано/спорное)
от т.	до т.			
1	2	3	4	5
н125У	н126У	55,48	межа	согласовано
н126У	н127У	26,85		
н127У	н128У	55,06		
н128У	н125У	27,43		

3. Сведения о характеристиках уточняемого земельного участка с кадастровым номером 13:13:0201003:53 :

№ п/п	Наименование характеристики земельного участка	Значение характеристики
1	2	3

1	2	3
1.	Адрес земельного участка	—
1.1.	Сведения о местоположении земельного участка (при отсутствии адреса) в структурированном в соответствии с федеральной информационной адресной системой виде	Российская Федерация, Республика Мордовия, Кочкуровский р-н, Новая Нечаевка п, Новая ул, д 25
1.2.	Дополнительные сведения о местоположении земельного участка	—
2.	Площадь земельного участка ± величина погрешности определения (вычисления) площади (Р ± ΔР), м²	1 500 ± 14,00
3.	Формула, примененная для вычисления предельной погрешности определения площади земельного участка, с подставленными значениями и итоговые (вычисленные) значения	3,5*0,10*√(1 500,00) = 14
4.	Площадь земельного участка согласно сведениям Единого государственного реестра недвижимости (Ркад), м²	1 500,00
5.	Оценка расхождения Р и Ркад (Р - Ркад), м²	0
6.	Предельный минимальный и максимальный размеры земельного участка (Рмин и Рмакс), м²	Рмин = 500 Рмакс = 2 000
7.	Вид (виды) разрешенного использования	Для ведения личного подсобного хозяйства
7.1.	Дополнительные сведения об использовании земельного участка	—
8.	Кадастровый или иной государственный учетный номер (инвентарный) здания, сооружения, объекта незавершенного строительства, расположенного на земельном участке	—
9.	Сведения о земельных участках (землях общего пользования, территории общего пользования), посредством которых обеспечивается доступ	Земли (земельные участки) общего пользования
10.	Иные сведения	—
4. Пояснения к сведениям об уточняемом земельном участке с кадастровым номером 13:13:0201003:53 :		
1.	—	

1. Сведения о характерных точках границ уточняемого земельного участка с кадастровым номером 13:13:0201003:61 :

Система координат МСК-13, зона 1 Зона № 1

Обозначение характерных точек границ	Координаты, м				Метод определения координат	Формулы, примененные для расчета средней квадратической погрешности определения координат характерных точек границ (Mt), с подставленными в такие формулы значениями и итоговые (вычисленные) значения Mt, м	Описание закрепления точки
	содержатся в Едином государственном реестре недвижимости		определены в результате выполнения комплексных кадастровых работ				
	X	Y	X	Y			
1	2	3	4	5	6	7	8
н63У	—	—	377 675,87	1 291 239,81	Метод спутниковых геодезических измерений (определений)	√(0,06^2 + 0,08^2) = 0,10	долговременный межевой знак
н129У	—	—	377 665,70	1 291 236,80			
н130У	—	—	377 664,56	1 291 240,69			
н131У	—	—	377 651,12	1 291 237,06			
н132У	—	—	377 620,97	1 291 332,84			
н133У	—	—	377 645,06	1 291 338,59			
н62У	—	—	377 663,97	1 291 277,95			
н63У	—	—	377 675,87	1 291 239,81			

2. Сведения о частях границ уточняемого земельного участка с кадастровым номером 13:13:0201003:61 :

Обозначение части границ		Горизонтальное проложение (S), м	Описание прохождения части границ	Сведения о согласовании местоположения границ (согласовано/спорное)
от т.	до т.			
1	2	3	4	5
н63У	н129У	10,61	забор	согласовано
н129У	н130У	4,05		
н130У	н131У	13,92		
н131У	н132У	100,41	межа	

1	2	3	4	5
н132У	н133У	24,77	межа	согласовано
н133У	н62У	63,52		
н62У	н63У	39,95	забор	

3. Сведения о характеристиках уточняемого земельного участка с кадастровым номером 13:13:0201003:61 :

№ п/п	Наименование характеристики земельного участка	Значение характеристики
1	2	3
1.	Адрес земельного участка	Российская Федерация, Республика Мордовия, Кочкуровский р-н, Новая Нечаевка п, Новая ул, уч 31а
1.1.	Сведения о местоположении земельного участка (при отсутствии адреса) в структурированном в соответствии с федеральной информационной адресной системой виде	—
1.2.	Дополнительные сведения о местоположении земельного участка	—
2.	Площадь земельного участка ± величина погрешности определения (вычисления) площади (Р ± ΔР), м²	2 500 ± 18,00
3.	Формула, примененная для вычисления предельной погрешности определения площади земельного участка, с подставленными значениями и итоговые (вычисленные) значения	3,5*0,10*√(2 500,00) = 18
4.	Площадь земельного участка согласно сведениям Единого государственного реестра недвижимости (Ркад), м²	2 500,00
5.	Оценка расхождения Р и Ркад (Р - Ркад), м²	0
6.	Предельный минимальный и максимальный размеры земельного участка (Рмин и Рмакс), м²	Рмин = 500 Рмакс = 2 000
7.	Вид (виды) разрешенного использования	Для ведения личного подсобного хозяйства
7.1.	Дополнительные сведения об использовании земельного участка	—
8.	Кадастровый или иной государственный учетный номер (инвентарный) здания, сооружения, объекта незавершенного строительства, расположенного на земельном участке	—
9.	Сведения о земельных участках (землях общего пользования, территории общего пользования), посредством которых обеспечивается доступ	Земли (земельные участки) общего пользования
10.	Иные сведения	—

4. Пояснения к сведениям об уточняемом земельном участке с кадастровым номером 13:13:0201003:61 :

1.	Адрес присвоен на основании Постановления №12-п от 08.02.2018г.

1. Сведения о характерных точках границ уточняемого земельного участка с кадастровым номером 13:13:0201003:64 :

Система координат МСК-13, зона 1 Зона № 1

Обозначение характерных точек границ	Координаты, м				Метод определения координат	Формулы, примененные для расчета средней квадратической погрешности определения координат характерных точек границ (Mt), с подставленными в такие формулы значениями и итоговые (вычисленные) значения Mt, м	Описание закрепления точки
	содержатся в Едином государственном реестре недвижимости		определены в результате выполнения комплексных кадастровых работ				
	X	Y	X	Y			
1	2	3	4	5	6	7	8
н134У	—	—	376 418,40	1 292 063,91	Метод спутниковых геодезических измерений (определений)	√(0,06^2 + 0,08^2) = 0,10	долговременный межевой знак
н135У	—	—	376 404,60	1 292 099,38			
н136У	—	—	376 439,99	1 292 115,13			
н137У	—	—	376 454,99	1 292 080,00			
н134У	—	—	376 418,40	1 292 063,91			

2. Сведения о частях границ уточняемого земельного участка с кадастровым номером 13:13:0201003:64 :

Обозначение части границ		Горизонтальное проложение (S), м	Описание прохождения части границ	Сведения о согласовании местоположения границ (согласовано/спорное)
от т.	до т.			
1	2	3	4	5
н134У	н135У	38,06	межа	согласовано
н135У	н136У	38,74		
н136У	н137У	38,20		
н137У	н134У	39,97		

3. Сведения о характеристиках уточняемого земельного участка с кадастровым номером 13:13:0201003:64 :

№ п/п	Наименование характеристики земельного участка	Значение характеристики
1	2	3

1	2	3
1.	Адрес земельного участка	—
1.1.	Сведения о местоположении земельного участка (при отсутствии адреса) в структурированном в соответствии с федеральной информационной адресной системой виде	Российская Федерация, Республика Мордовия, Кочкуровский р-н, Новая Нечаевка п, Новая ул
1.2.	Дополнительные сведения о местоположении земельного участка	—
2.	Площадь земельного участка ± величина погрешности определения (вычисления) площади (Р ± ΔР), м²	1 500 ± 14,00
3.	Формула, примененная для вычисления предельной погрешности определения площади земельного участка, с подставленными значениями и итоговые (вычисленные) значения	3,5*0,10*√(1 500,00) = 14
4.	Площадь земельного участка согласно сведениям Единого государственного реестра недвижимости (Ркад), м²	1 500,00
5.	Оценка расхождения Р и Ркад (Р - Ркад), м²	0
6.	Предельный минимальный и максимальный размеры земельного участка (Рмин и Рмакс), м²	Рмин = 500 Рмакс = 2 000
7.	Вид (виды) разрешенного использования	Для ведения личного подсобного хозяйства
7.1.	Дополнительные сведения об использовании земельного участка	—
8.	Кадастровый или иной государственный учетный номер (инвентарный) здания, сооружения, объекта незавершенного строительства, расположенного на земельном участке	—
9.	Сведения о земельных участках (землях общего пользования, территории общего пользования), посредством которых обеспечивается доступ	Земли (земельные участки) общего пользования
10.	Иные сведения	—
4. Пояснения к сведениям об уточняемом земельном участке с кадастровым номером 13:13:0201003:64 :		
1.	—	

1. Сведения о характерных точках границ уточняемого земельного участка с кадастровым номером 13:13:0201003:74 :

Система координат МСК-13, зона 1 Зона № 1

Обозначение характерных точек границ	Координаты, м				Метод определения координат	Формулы, примененные для расчета средней квадратической погрешности определения координат характерных точек границ (Mt), с подставленными в такие формулы значениями и итоговые (вычисленные) значения Mt, м	Описание закрепления точки
	содержатся в Едином государственном реестре недвижимости		определены в результате выполнения комплексных кадастровых работ				
	X	Y	X	Y			
1	2	3	4	5	6	7	8
н105У	—	—	377 584,16	1 290 970,86	Метод спутниковых геодезических измерений (определений)	√(0,06^2 + 0,08^2) = 0,10	долговременный межевой знак
н108У	—	—	377 672,00	1 290 968,21			
н138У	—	—	377 671,83	1 290 985,54			
н139У	—	—	377 584,45	1 290 987,76			
н105У	—	—	377 584,16	1 290 970,86			

2. Сведения о частях границ уточняемого земельного участка с кадастровым номером 13:13:0201003:74 :

Обозначение части границ		Горизонтальное проложение (S), м	Описание прохождения части границ	Сведения о согласовании местоположения границ (согласовано/спорное)
от т.	до т.			
1	2	3	4	5
н105У	н108У	87,88	межа	согласовано
н108У	н138У	17,33		
н138У	н139У	87,41		
н139У	н105У	16,90		

3. Сведения о характеристиках уточняемого земельного участка с кадастровым номером 13:13:0201003:74 :

№ п/п	Наименование характеристики земельного участка	Значение характеристики
1	2	3

1	2	3
1.	Адрес земельного участка	—
1.1.	Сведения о местоположении земельного участка (при отсутствии адреса) в структурированном в соответствии с федеральной информационной адресной системой виде	Российская Федерация, Республика Мордовия, Кочкуровский р-н, Булгаковское с/п, Новая Нечаевка п, Новая ул, д 10 А
1.2.	Дополнительные сведения о местоположении земельного участка	—
2.	Площадь земельного участка ± величина погрешности определения (вычисления) площади (Р ± ΔР), м²	1 500 ± 14,00
3.	Формула, примененная для вычисления предельной погрешности определения площади земельного участка, с подставленными значениями и итоговые (вычисленные) значения	3,5*0,10*√(1 500,00) = 14
4.	Площадь земельного участка согласно сведениям Единого государственного реестра недвижимости (Ркад), м²	1 500,00
5.	Оценка расхождения Р и Ркад (Р - Ркад), м²	0
6.	Предельный минимальный и максимальный размеры земельного участка (Рмин и Рмакс), м²	Рмин = 500 Рмакс = 2 000
7.	Вид (виды) разрешенного использования	Для ведения личного подсобного хозяйства
7.1.	Дополнительные сведения об использовании земельного участка	—
8.	Кадастровый или иной государственный учетный номер (инвентарный) здания, сооружения, объекта незавершенного строительства, расположенного на земельном участке	13:13:0201003:186
9.	Сведения о земельных участках (землях общего пользования, территории общего пользования), посредством которых обеспечивается доступ	Земли (земельные участки) общего пользования
10.	Иные сведения	—
4. Пояснения к сведениям об уточняемом земельном участке с кадастровым номером 13:13:0201003:74 :		
1.	—	

1. Сведения о характерных точках границ уточняемого земельного участка с кадастровым номером 13:13:0201003:188 :

Система координат МСК-13, зона 1 Зона № 1

Обозначение характерных точек границ	Координаты, м				Метод определения координат	Формулы, примененные для расчета средней квадратической погрешности определения координат характерных точек границ (Mt), с подставленными в такие формулы значениями и итоговые (вычисленные) значения Mt, м	Описание закрепления точки
	содержатся в Едином государственном реестре недвижимости		определены в результате выполнения комплексных кадастровых работ				
	X	Y	X	Y			
1	2	3	4	5	6	7	8
н140У	—	—	377 307,05	1 291 674,31	Метод спутниковых геодезических измерений (определений)	√(0,06^2 + 0,08^2) = 0,10	долговременный межевой знак
н141У	—	—	377 307,05	1 291 600,40			
н142У	—	—	377 327,63	1 291 600,40			
н143У	—	—	377 327,15	1 291 673,98			
н140У	—	—	377 307,05	1 291 674,31			
Вырез 1 из 1							
н144У	—	—	377 325,50	1 291 641,40	Метод спутниковых геодезических измерений (определений)	√(0,06^2 + 0,08^2) = 0,10	—
н145У	—	—	377 325,56	1 291 641,19			
н146У	—	—	377 325,73	1 291 641,25			
н147У	—	—	377 325,68	1 291 641,45			
н144У	—	—	377 325,50	1 291 641,40			

2. Сведения о частях границ уточняемого земельного участка с кадастровым номером 13:13:0201003:188 :

Обозначение части границ		Горизонтальное проложение (S), м	Описание прохождения части границ	Сведения о согласовании местоположения границ (согласовано/спорное)
от т.	до т.			

1	2	3	4	5
н140У	н141У	73,91	межа	согласовано
н141У	н142У	20,58		
н142У	н143У	73,58		
н143У	н140У	20,10		
Вырез 1 из 1				
н144У	н145У	0,22	—	согласовано
н145У	н146У	0,18		
н146У	н147У	0,21		
н147У	н144У	0,19		

3. Сведения о характеристиках уточняемого земельного участка с кадастровым номером 13:13:0201003:188 :

№ п/п	Наименование характеристики земельного участка	Значение характеристики
1	2	3
1.	Адрес земельного участка	—
1.1.	Сведения о местоположении земельного участка (при отсутствии адреса) в структурированном в соответствии с федеральной информационной адресной системой виде	431582, Российская Федерация, Республика Мордовия, Кочкуровский р-н, Новая Нечаевка п, Новая ул, д 51
1.2.	Дополнительные сведения о местоположении земельного участка	—
2.	Площадь земельного участка ± величина погрешности определения (вычисления) площади (Р ± ΔР), м²	1 500 ± 14,00
3.	Формула, примененная для вычисления предельной погрешности определения площади земельного участка, с подставленными значениями и итоговые (вычисленные) значения	3,5*0,10*√(1 500,00) = 14
4.	Площадь земельного участка согласно сведениям Единого государственного реестра недвижимости (Ркад), м²	1 500,00
5.	Оценка расхождения Р и Ркад (Р - Ркад), м²	0
6.	Предельный минимальный и максимальный размеры земельного участка (Рмин и Рмакс), м²	Рмин = 500 Рмакс = 2 000
7.	Вид (виды) разрешенного использования	Для ведения личного подсобного хозяйства
7.1.	Дополнительные сведения об использовании земельного участка	—
8.	Кадастровый или иной государственный учетный номер (инвентарный) здания, сооружения, объекта незавершенного строительства, расположенного на земельном участке	—

1	2	3
9.	Сведения о земельных участках (землях общего пользования, территории общего пользования), посредством которых обеспечивается доступ	Земли (земельные участки) общего пользования
10.	Иные сведения	—
4. Пояснения к сведениям об уточняемом земельном участке с кадастровым номером 13:13:0201003:188 :		
1.	—	

Сведения об образуемых земельных участках

1. Сведения о характерных точках границ образуемого земельного участка _____:
обозначение земельного участка

Система координат _____ Зона № _____

Обозначение характерных точек	Координаты, м		Метод определения координат	Формулы, примененные для расчета средней квадратической погрешности определения координат характерных точек границ (Mt), с подставленными в такие формулы значениями и итоговые (вычисленные) значения Mt, м	Описание закрепления точки
	X	Y			
1	2	3	4	5	6

2. Сведения о частях границ образуемого земельного участка _____:
обозначение земельного участка

Обозначение части границ		Горизонтальное проложение (S), м	Описание прохождения части границ	Сведения о согласовании местоположения границ (согласовано/спорное)
от т.	до т.			
1	2	3	4	5

3. Сведения о характеристиках образуемого земельного участка _____:
обозначение земельного участка

№ п/п	Наименование характеристики земельного участка	Значение характеристики
1	2	3
1.	Адрес земельного участка	
1.1.	Сведения о местоположении земельного участка (при отсутствии адреса) в структурированном в соответствии с федеральной информационной адресной системой виде	
1.2.	Дополнительные сведения о местоположении земельного участка	
2.	Категория земель	
3.	Вид (виды) разрешенного использования	
3.1.	Дополнительные сведения об использовании земельного участка	
4.	Реестровый номер границ территориальной зоны или в случае отсутствия такого реестрового номера ее индивидуальное обозначение (вид, тип, номер, индекс)	
5.	Площадь земельного участка ± величина погрешности определения (вычисления) площади (P ± ΔP), м²	

1	2	3
6.	Формула, примененная для вычисления предельной погрешности определения площади земельного участка, с подставленными значениями и итоговые (вычисленные) значения	
7.	Предельный минимальный и максимальный размеры земельного участка (Рмин) и (Рмакс), м²	
8.	Кадастровый или иной государственный учетный номер (инвентарный) объекта недвижимости, расположенного на образуемом земельном участке	
9.	Кадастровые номера исходных земельных участков	
9.1.	Кадастровый номер входящего в состав земельного участка, представляющего собой единое землепользование (номер контура многоконтурного земельного участка), преобразование которого осуществляется	
9.2.	Кадастровые номера земельных участков, исключаемых из состава измененного (исходного) земельного участка, представляющего собой единое землепользование	
9.3.	Кадастровый или иной государственный учетный номер (инвентарный) объекта недвижимости, расположенного на измененном земельном участке	
10.	Условный номер земельного участка	
11.	Учетный номер проекта межевания территории	
12.	Дополнительные сведения об образовании земельного участка	
13.	Сведения о земельных участках (землях общего пользования, территории общего пользования), посредством которых обеспечивается доступ	
14.	Иные сведения	
4. Пояснения к сведениям об образуемом земельном участке _____: обозначение земельного участка		
1.		

Сведения об уточняемых земельных участках, необходимые для исправления реестровых ошибок в сведениях о местоположении их границ

1. Сведения о характерных точках границ уточняемого земельного участка с кадастровым номером 13:13:0201003:19 :

Система координат МСК-13, зона 1 Зона № 1

Обозначение характерных точек границ	Координаты, м				Метод определения координат	Формулы, примененные для расчета средней квадратической погрешности определения координат характерных точек границ (Mt), с подставленными в такие формулы значениями и итоговые (вычисленные) значения Mt, м	Описание закрепления точки
	содержатся в Едином государственном реестре недвижимости		определены в результате выполнения комплексных кадастровых работ				
	X	Y	X	Y			
1	2	3	4	5	6	7	8
185/3	6 631,61	3 786,49	377 743,28	1 291 173,59	Метод спутниковых геодезических измерений (определений)	√(0,06^2 + 0,08^2) = 0,10	долговременный межевой знак
188/4	6 654,01	3 816,05	377 765,68	1 291 203,15			
187/5	6 741,92	3 755,22	377 853,56	1 291 142,35			
186/6	6 714,50	3 721,38	377 826,17	1 291 108,48			
185/3	6 631,61	3 786,49	377 743,28	1 291 173,59			

2. Сведения о частях границ уточняемого земельного участка с кадастровым номером 13:13:0201003:19 :

Обозначение части границ		Горизонтальное проложение (S), м	Описание прохождения части границ	Сведения о согласовании местоположения границ (согласовано/спорное)
от т.	до т.			
1	2	3	4	5
3	4	37,09	межа	согласовано
4	5	106,86		
5	6	43,56		
6	3	105,40		

3. Сведения о характеристиках уточняемого земельного участка с кадастровым номером 13:13:0201003:19 :

№ п/п	Наименование характеристики	Значение характеристики
1	2	3

1	2	3
1.	Адрес земельного участка	—
1.1.	Сведения о местоположении земельного участка (при отсутствии адреса) в структурированном в соответствии с федеральной информационной адресной системой виде	Российская Федерация, Республика Мордовия, Кочкуровский р-н, Новая Нечаевка п
1.2.	Дополнительные сведения о местоположении земельного участка	—
2.	Площадь земельного участка ± величина погрешности определения (вычисления) площади (Р ± ΔР), м²	4 275 ± 23,00
3.	Формула, примененная для вычисления предельной погрешности определения площади земельного участка, с подставленными значениями и итоговые (вычисленные) значения	3,5*0,10*√(4 275,00) = 23
4.	Площадь земельного участка согласно сведениям Единого государственного реестра недвижимости (Ркад), м²	4 275,00
5.	Оценка расхождения Р и Ркад (Р - Ркад), м²	0
6.	Предельный минимальный и максимальный размеры земельного участка (Рмин и Рмакс), м²	Рмин = Рмин = 500 Рмакс = Рмакс = 2 000
7.	Кадастровый или иной государственный учетный номер (инвентарный) здания, сооружения, объекта незавершенного строительства, расположенного на земельном участке	13:13:0201003:183
8.	Вид (виды) разрешенного использования	Для ведения личного подсобного хозяйства
8.1.	Дополнительные сведения об использовании земельного участка	—
9.	Сведения о земельных участках (землях общего пользования, территории общего пользования), посредством которых обеспечивается доступ	Земли (земельные участки) общего пользования
10.	Иные сведения	—
4. Пояснения к сведениям об уточняемом земельном участке с кадастровым номером 13:13:0201003:19 :		

1.	Сведения о местоположения границ и площади земельного участка с КН 13:13:0201003:19 были внесены на основании Свидетельства о праве собственности на землю №223 от 20.10.1992 г., выдано: Исполком Булгаковского сельского совета народных депутатов в соответствии с Межевым делом, подготовленным ФГУП Мордовское землеустроительное проектно- изыскательное предприятие "ВолговятНИИгипрозем" от 06.08.2002 г. Граница участка внесена в ЕГРН в системе координат отличной от СК-13. При первичном межевании земельного участка была допущена ошибка в координировании характерных точек границ. В результате этого были предоставлены для внесения в ЕГРН ошибочные сведения о координатах и местоположении границ земельного участка с кадастровым номером 13:13:0201003:19. Данная ошибка приводит к тому, что при выносе в натуру границ земельного участка в соответствии с координатами, сведения о которых содержатся в ЕГРН, происходит расхождение данной границы с фактической границей земельного участка с кадастровым номером 13:13:0201003:19. Координирование границ земельного участка проводилось на местности. В связи с выявленным несоответствием фактического местоположения земельного участка и сведений, имеющихся в ЕГРН, было принято решение исправить ошибку в местоположении границ земельного участка с кадастровым номером 13:13:0201003:19. В результате проведения кадастровых работ ошибка была устранена. Координаты приведены в соответствие с фактическим использованием. Площадь земельного участка соответствует сведениям ЕГРН. Местоположение границ уточняемого земельного участка не вызывают сомнений, что подтверждается ортофотопланом (аэрофотосъемкой в масштабе 1:5000, см. раздел «Исходные данные») и тем, что граница земельного участка закреплена на местности долговременными межевыми знаками и проходит по меже. На данном земельном участке расположено здание (жилой дом) с кадастровым номером 13:13:0201003:183.

1. Сведения о характерных точках границ уточняемого земельного участка с кадастровым номером 13:13:0201003:34 :

Система координат МСК-13, зона 1 Зона № 1

Обозначение характерных точек границ	Координаты, м				Метод определения координат	Формулы, примененные для расчета средней квадратической погрешности определения координат характерных точек границ (Mt), с подставленными в такие формулы значениями и итоговые (вычисленные) значения Mt, м	Описание закрепления точки
	содержатся в Едином государственном реестре недвижимости		определены в результате выполнения комплексных кадастровых работ				
	X	Y	X	Y			
1	2	3	4	5	6	7	8
190/7	377 430,28	1 291 685,31	377 375,89	1 291 686,95	Метод спутниковых геодезических измерений (определений)	√(0,06^2 + 0,08^2) = 0,10	долговременный межевой знак
189/8	377 430,94	1 291 582,35	377 378,82	1 291 557,81			
194/9	377 326,78	1 291 581,68	377 466,26	1 291 557,76			
193/10	377 326,20	1 291 671,46	377 466,37	1 291 639,64			
192/11	377 383,57	1 291 671,84	377 433,23	1 291 642,72			

1	2	3	4	5	6	7	8
191/12	377 383,46	1 291 686,36	377 431,77	1 291 688,89	Метод спутниковых геодезических измерений (определений)	√(0,06^2 + 0,08^2) = 0,10	долговременный межевой знак
190/7	377 430,28	1 291 685,31	377 375,89	1 291 686,95			

2. Сведения о частях границ уточняемого земельного участка с кадастровым номером 13:13:0201003:34 :

Обозначение части границ		Горизонтальное проложение (S), м	Описание прохождения части границ	Сведения о согласовании местоположения границ (согласовано/спорное)
от т.	до т.			
1	2	3	4	5
7	8	129,17	межа	согласовано
8	9	87,44		
9	10	81,88		
10	11	33,28		
11	12	46,19		
12	7	55,91		

3. Сведения о характеристиках уточняемого земельного участка с кадастровым номером 13:13:0201003:34 :

№ п/п	Наименование характеристики	Значение характеристики
1	2	3
1.	Адрес земельного участка	—
1.1.	Сведения о местоположении земельного участка (при отсутствии адреса) в структурированном в соответствии с федеральной информационной адресной системой виде	431582, Российская Федерация, Республика Мордовия, Кочкуровский р-н, Новая Нечаевка п, Новая ул, уч 55
1.2.	Дополнительные сведения о местоположении земельного участка	—
2.	Площадь земельного участка ± величина погрешности определения (вычисления) площади (Р ± ΔР), м²	10 000 ± 35,00
3.	Формула, примененная для вычисления предельной погрешности определения площади земельного участка, с подставленными значениями и итоговые (вычисленные) значения	3,5*0,10*√(10 000,00) = 35
4.	Площадь земельного участка согласно сведениям Единого государственного реестра недвижимости (Ркад), м²	10 000,00
5.	Оценка расхождения Р и Ркад (Р - Ркад), м²	0
6.	Предельный минимальный и максимальный размеры земельного участка (Рмин и Рмакс), м²	Рмин = Рмин = 500 Рмакс = Рмакс = 2 000

1	2	3
7.	Кадастровый или иной государственный учетный номер (инвентарный) здания, сооружения, объекта незавершенного строительства, расположенного на земельном участке	13:13:0201003:299
8.	Вид (виды) разрешенного использования	Для ведения личного подсобного хозяйства
8.1.	Дополнительные сведения об использовании земельного участка	—
9.	Сведения о земельных участках (землях общего пользования, территории общего пользования), посредством которых обеспечивается доступ	Земли (земельные участки) общего пользования
10.	Иные сведения	—

4. Пояснения к сведениям об уточняемом земельном участке с кадастровым номером 13:13:0201003:34 :

1.	Сведения о местоположения границ и площади земельного участка с КН 13:13:0201003:34 были внесены на основании Свидетельства о праве собственности на землю №231 от 20.09.1992 г., выдано: Исполком Булгаковского сельского совета народных депутатов в соответствии с Межевым планом, подготовленным Сыбачиным В.В. от 23.08.2019 г. Граница участка внесена в ЕГРН в системе координат СК-13. При первичном межевании земельного участка была допущена ошибка в координировании характерных точек границ. В результате этого были предоставлены для внесения в ЕГРН ошибочные сведения о координатах и местоположении границ земельного участка с кадастровым номером 13:13:0201003:34. Данная ошибка приводит к тому, что при выносе в натуру границ земельного участка в соответствии с координатами, сведения о которых содержатся в ЕГРН, происходит расхождение данной границы с фактической границей земельного участка с кадастровым номером 13:13:0201003:34. Координирование границ земельного участка проводилось на местности. В связи с выявленным несоответствием фактического местоположения земельного участка и сведений, имеющихся в ЕГРН, было принято решение исправить ошибку в местоположении границ земельного участка с кадастровым номером 13:13:0201003:34. В результате проведения кадастровых работ ошибка была устранена. Координаты приведены в соответствие с фактическим использованием. Площадь земельного участка соответствует сведениям ЕГРН. Местоположение границ уточняемого земельного участка не вызывают сомнений, что подтверждается ортофотопланом (аэрофотосъемкой в масштабе 1:5000, см. раздел «Исходные данные») и тем, что граница земельного участка закреплена на местности долговременными межевыми знаками и проходит по меже. На данном земельном участке расположено здание (жилой дом) с кадастровым номером 13:13:0201003:299.

1. Сведения о характерных точках границ уточняемого земельного участка с кадастровым номером 13:13:0201003:52 :

Система координат МСК-13, зона 1 Зона № 1

Обозначение характерных точек границ	Координаты, м				Метод определения координат	Формулы, примененные для расчета средней квадратической погрешности определения координат характерных точек границ (Mt), с подставленными в такие формулы значениями и итоговые (вычисленные) значения Mt, м	Описание закрепления точки
	содержатся в Едином государственном реестре недвижимости		определены в результате выполнения комплексных кадастровых работ				
	X	Y	X	Y			

1	2	3	4	5	6	7	8
200/13	5 388,30	4 468,34	376 498,12	1 291 853,63	Метод спутниковых геодезических измерений (определений)	√(0,06^2 + 0,08^2) = 0,10	долговременный межевой знак
199/1	5 373,15	4 504,79	376 481,84	1 291 891,04			
202/2	5 425,99	4 521,70	376 529,19	1 291 909,50			
201/14	5 437,61	4 486,65	376 545,33	1 291 872,53			
200/13	5 388,30	4 468,34	376 498,12	1 291 853,63			

2. Сведения о частях границ уточняемого земельного участка с кадастровым номером 13:13:0201003:52 :

Обозначение части границ		Горизонтальное проложение (S), м	Описание прохождения части границ	Сведения о согласовании местоположения границ (согласовано/спорное)
от т.	до т.			
1	2	3	4	5
13	1	40,80	забор	согласовано
1	2	50,82		
2	14	40,34	межа	
14	13	50,85	забор	

3. Сведения о характеристиках уточняемого земельного участка с кадастровым номером 13:13:0201003:52 :

№ п/п	Наименование характеристики	Значение характеристики
1	2	3
1.	Адрес земельного участка	—
1.1.	Сведения о местоположении земельного участка (при отсутствии адреса) в структурированном в соответствии с федеральной информационной адресной системой виде	Российская Федерация, Республика Мордовия, Кочкуровский р-н, Новая Нечаевка п, Новая ул, д 3
1.2.	Дополнительные сведения о местоположении земельного участка	—
2.	Площадь земельного участка ± величина погрешности определения (вычисления) площади (Р ± ΔР), м²	2 061 ± 16,00
3.	Формула, примененная для вычисления предельной погрешности определения площади земельного участка, с подставленными значениями и итоговые (вычисленные) значения	3,5*0,10*√(2 061,00) = 16
4.	Площадь земельного участка согласно сведениям Единого государственного реестра недвижимости (Ркад), м²	2 061,00

1	2	3
5.	Оценка расхождения Р и Ркад (Р - Ркад), м²	0
6.	Предельный минимальный и максимальный размеры земельного участка (Рмин и Рмакс), м²	Рмин = Рмин = 500 Рмакс = Рмакс = 2 000
7.	Кадастровый или иной государственный учетный номер (инвентарный) здания, сооружения, объекта незавершенного строительства, расположенного на земельном участке	13:13:0201003:185
8.	Вид (виды) разрешенного использования	Для ведения личного подсобного хозяйства
8.1.	Дополнительные сведения об использовании земельного участка	—
9.	Сведения о земельных участках (землях общего пользования, территории общего пользования), посредством которых обеспечивается доступ	Земли (земельные участки) общего пользования
10.	Иные сведения	—

4. Пояснения к сведениям об уточняемом земельном участке с кадастровым номером 13:13:0201003:52 :

1.	Сведения о местоположения границ и площади земельного участка с КН 13:13:0201003:52 были внесены на основании Свидетельства о праве собственности на землю №132 от 27.01.1993 г., выдано: Исполком Булгаковского сельского совета народных депутатов в соответствии с Межевым делом, ФГУП Мордовское землеустроительное проектно- изыскательное предприятие "ВолговятНИИгипрозем" от 23.12.2002 г.. Граница участка внесена в ЕГРН в системе координат СК-13. При первичном межевании земельного участка была допущена ошибка в координировании характерных точек границ. В результате этого были предоставлены для внесения в ЕГРН ошибочные сведения о координатах и местоположении границ земельного участка с кадастровым номером 13:13:0201003:52. Данная ошибка приводит к тому, что при выносе в натуру границ земельного участка в соответствии с координатами, сведения о которых содержатся в ЕГРН, происходит расхождение данной границы с фактической границей земельного участка с кадастровым номером 13:13:0201003:52. Координирование границ земельного участка проводилось на местности. В связи с выявленным несоответствием фактического местоположения земельного участка и сведений, имеющихся в ЕГРН, было принято решение исправить ошибку в местоположении границ земельного участка с кадастровым номером 13:13:0201003:52. В результате проведения кадастровых работ ошибка была устранена. Координаты приведены в соответствие с фактическим использованием. Площадь земельного участка соответствует сведениям ЕГРН. Местоположение границ уточняемого земельного участка не вызывают сомнений, что подтверждается ортофотопланом (аэрофотосъемкой в масштабе 1:5000, см. раздел «Исходные данные») и тем, что граница земельного участка закреплена на местности долговременными межевыми знаками и проходит по меже, по забору. На данном земельном участке расположено здание (жилой дом) с кадастровым номером 13:13:0201003:185.

1. Сведения о характерных точках границ уточняемого земельного участка с кадастровым номером 13:13:0201003:58 :

Система координат МСК-13, зона 1 Зона № 1

Обозначение характерных точек границ	Координаты, м				Метод определения координат	Формулы, примененные для расчета средней квадратической погрешности определения координат характерных точек границ (Mt), с подставленными в такие формулы значениями и итоговые (вычисленные) значения Mt, м	Описание закрепления точки
	содержатся в Едином государственном реестре недвижимости		определены в результате выполнения комплексных кадастровых работ				
	X	Y	X	Y			
1	2	3	4	5	6	7	8
203/15	6 741,54	3 969,75	377 866,97	1 291 349,08	Метод спутниковых геодезических измерений (определений)	√(0,06^2 + 0,08^2) = 0,10	долговременный межевой знак
204/16	6 722,33	3 964,54	377 847,76	1 291 343,89			
205/17	6 703,12	4 036,81	377 828,55	1 291 416,15			
206/18	6 722,65	4 042,02	377 848,08	1 291 421,36			
203/15	6 741,54	3 969,75	377 866,97	1 291 349,08			

2. Сведения о частях границ уточняемого земельного участка с кадастровым номером 13:13:0201003:58 :

Обозначение части границ		Горизонтальное проложение (S), м	Описание прохождения части границ	Сведения о согласовании местоположения границ (согласовано/спорное)
от т.	до т.			
1	2	3	4	5
15	16	19,90	межа	согласовано
16	17	74,77		
17	18	20,21		
18	15	74,71		

3. Сведения о характеристиках уточняемого земельного участка с кадастровым номером 13:13:0201003:58 :

№ п/п	Наименование характеристики	Значение характеристики
1	2	3

1	2	3
1.	Адрес земельного участка	—
1.1.	Сведения о местоположении земельного участка (при отсутствии адреса) в структурированном в соответствии с федеральной информационной адресной системой виде	Российская Федерация, Республика Мордовия, Кочкуровский р-н, Новая Нечаевка п, Новая ул, д 8А
1.2.	Дополнительные сведения о местоположении земельного участка	—
2.	Площадь земельного участка ± величина погрешности определения (вычисления) площади (Р ± ΔР), м²	1 499 ± 14,00
3.	Формула, примененная для вычисления предельной погрешности определения площади земельного участка, с подставленными значениями и итоговые (вычисленные) значения	3,5*0,10*√(1 499,00) = 14
4.	Площадь земельного участка согласно сведениям Единого государственного реестра недвижимости (Ркад), м²	1 499,00
5.	Оценка расхождения Р и Ркад (Р - Ркад), м²	0
6.	Предельный минимальный и максимальный размеры земельного участка (Рмин и Рмакс), м²	Рмин = Рмин = 500 Рмакс = Рмакс = 2 000
7.	Кадастровый или иной государственный учетный номер (инвентарный) здания, сооружения, объекта незавершенного строительства, расположенного на земельном участке	—
8.	Вид (виды) разрешенного использования	1-эт. жилые дома
8.1.	Дополнительные сведения об использовании земельного участка	—
9.	Сведения о земельных участках (землях общего пользования, территории общего пользования), посредством которых обеспечивается доступ	Земли (земельные участки) общего пользования
10.	Иные сведения	—
4. Пояснения к сведениям об уточняемом земельном участке с кадастровым номером		13:13:0201003:58 :

1.	Сведения о местоположения границ и площади земельного участка с КН 13:13:0201003:58 были внесены на основании Постановления "Предоставление земельного участка под индивидуальное садоводство Томашову Владимиру Петровичу" №7 от 24.07.2001 г., выдано Администрацией села Булгаково Кочкуровского района Республики Мордовия в соответствии с Межевым делом, ФГУП Мордовское землеустроительное проектно- изыскательное предприятие "ВолговятНИИгипрозем" от 15.08.2001 г.. Граница участка внесена в ЕГРН в системе координат СК-13. При первичном межевании земельного участка была допущена ошибка в координировании характерных точек границ. В результате этого были предоставлены для внесения в ЕГРН ошибочные сведения о координатах и местоположении границ земельного участка с кадастровым номером 13:13:0201003:58. Данная ошибка приводит к тому, что при выносе в натуру границ земельного участка в соответствии с координатами, сведения о которых содержатся в ЕГРН, происходит расхождение данной границы с фактической границей земельного участка с кадастровым номером 13:13:0201003:58. Координирование границ земельного участка проводилось на местности. В связи с выявленным несоответствием фактического местоположения земельного участка и сведений, имеющихся в ЕГРН, было принято решение исправить ошибку в местоположении границ земельного участка с кадастровым номером 13:13:0201003:58. В результате проведения кадастровых работ ошибка была устранена. Координаты приведены в соответствие с фактическим использованием. Площадь земельного участка соответствует сведениям ЕГРН. Местоположение границ уточняемого земельного участка не вызывают сомнений, что подтверждается ортофотопланом (аэрофотосъемкой в масштабе 1:5000, см. раздел «Исходные данные») и тем, что граница земельного участка закреплена на местности долговременными межевыми знаками и проходит по меже. На данном земельном участке объектов капитального строительства нет.

1. Сведения о характерных точках границ уточняемого земельного участка с кадастровым номером 13:13:0201003:59 :

Система координат МСК-13, зона 1 Зона № 1

Обозначение характерных точек границ	Координаты, м				Метод определения координат	Формулы, примененные для расчета средней квадратической погрешности определения координат характерных точек границ (Mt), с подставленными в такие формулы значениями и итоговые (вычисленные) значения Mt, м	Описание закрепления точки
	содержатся в Едином государственном реестре недвижимости		определены в результате выполнения комплексных кадастровых работ				
	X	Y	X	Y			
1	2	3	4	5	6	7	8
207/19	6 636,92	3 816,53	377 748,58	1 291 203,63	Метод спутниковых геодезических измерений (определений)	√(0,06^2 + 0,08^2) = 0,10	долговременный межевой знак
210/20	6 633,40	3 821,38	377 745,07	1 291 208,49			
209/21	6 638,25	3 824,91	377 749,91	1 291 212,01			
208/22	6 641,78	3 820,05	377 753,45	1 291 207,16			
207/19	6 636,92	3 816,53	377 748,58	1 291 203,63			

2. Сведения о частях границ уточняемого земельного участка с кадастровым номером 13:13:0201003:59 :

Обозначение части границ		Горизонтальное проложение (S), м	Описание прохождения части границ	Сведения о согласовании местоположения границ (согласовано/спорное)
от т.	до т.			
1	2	3	4	5
19	20	5,99	межа	согласовано
20	21	5,98		
21	22	6,00		
22	19	6,01		

3. Сведения о характеристиках уточняемого земельного участка с кадастровым номером 13:13:0201003:59 :

№ п/п	Наименование характеристики	Значение характеристики
1	2	3
1.	Адрес земельного участка	—
1.1.	Сведения о местоположении земельного участка (при отсутствии адреса) в структурированном в соответствии с федеральной информационной адресной системой виде	Российская Федерация, Республика Мордовия, Кочкуровский р-н, Новая Нечаевка п
1.2.	Дополнительные сведения о местоположении земельного участка	—
2.	Площадь земельного участка ± величина погрешности определения (вычисления) площади (Р ± ΔР), м²	36 ± 2,00
3.	Формула, примененная для вычисления предельной погрешности определения площади земельного участка, с подставленными значениями и итоговые (вычисленные) значения	3,5*0,10*√(36,00) = 2
4.	Площадь земельного участка согласно сведениям Единого государственного реестра недвижимости (Ркад), м²	36,00
5.	Оценка расхождения Р и Ркад (Р - Ркад), м²	0
6.	Предельный минимальный и максимальный размеры земельного участка (Рмин и Рмакс), м²	Рмин = Рмин = 500 Рмакс = Рмакс = 2 000
7.	Кадастровый или иной государственный учетный номер (инвентарный) здания, сооружения, объекта незавершенного строительства, расположенного на земельном участке	—
8.	Вид (виды) разрешенного использования	Для ведения личного подсобного хозяйства
8.1.	Дополнительные сведения об использовании земельного участка	—

1	2	3
9.	Сведения о земельных участках (землях общего пользования, территории общего пользования), посредством которых обеспечивается доступ	Земли (земельные участки) общего пользования
10.	Иные сведения	—
4. Пояснения к сведениям об уточняемом земельном участке с кадастровым номером 13:13:0201003:59:		
1.	Сведения о местоположения границ и площади земельного участка с КН 13:13:0201003:59 были внесены на основании Свидетельства о праве собственности на землю №223 от 20.10.1992 г., выдано: Исполком Булгаковского сельского совета народных депутатов в соответствии с Межевым делом, ФГУП Мордовское землеустроительное проектно- изыскательное предприятие "ВолговятНИИгипрозем" от 06.08.2002 г. Граница участка внесена в ЕГРН в системе координат СК-13. При первичном межевании земельного участка была допущена ошибка в координировании характерных точек границ. В результате этого были предоставлены для внесения в ЕГРН ошибочные сведения о координатах и местоположении границ земельного участка с кадастровым номером 13:13:0201003:59. Данная ошибка приводит к тому, что при выносе в натуру границ земельного участка в соответствии с координатами, сведения о которых содержатся в ЕГРН, происходит расхождение данной границы с фактической границей земельного участка с кадастровым номером 13:13:0201003:59. Координирование границ земельного участка проводилось на местности. В связи с выявленным несоответствием фактического местоположения земельного участка и сведений, имеющихся в ЕГРН, было принято решение исправить ошибку в местоположении границ земельного участка с кадастровым номером 13:13:0201003:59. В результате проведения кадастровых работ ошибка была устранена. Координаты приведены в соответствие с фактическим использованием. Площадь земельного участка соответствует сведениям ЕГРН. Местоположение границ уточняемого земельного участка не вызывают сомнений, что подтверждается ортофотопланом (аэрофотосъемкой в масштабе 1:5000, см. раздел «Исходные данные») и тем, что граница земельного участка закреплена на местности долговременными межевыми знаками и проходит по меже. На данном земельном участке фактически объектов капитального строительства нет.	

Описание местоположения здания, сооружения, объекта незавершенного строительства на земельном участке

1. Сведения о характерных точках контура объекта недвижимости с кадастровым номером 13:13:0201003:182 :

Система координат МСК-13, зона 1 Зона № 1

Обозначение характерных точек границ	Содержатся в Едином государственном реестре недвижимости			Определены в ходе выполнения комплексных кадастровых работ			Метод определения координат	Формулы, примененные для расчета средней квадратической погрешности определения координат характерных точек (Mt), м, с подставленными в такие формулы значениями и итоговые (вычисленные) значения Mt, м
	координаты, м		Радиус, м	координаты, м		Радиус, м		
	X	Y	R	X	Y	R		
1	2	3	4	5	6	7	8	9
н211О	—	—	—	376 626,19	1 291 544,28	—	Метод спутниковых геодезических измерений (определений)	√(0,06^2 + 0,08^2) = 0,10
н212О	—	—	—	376 624,17	1 291 541,73	—		
н213О	—	—	—	376 628,22	1 291 538,59	—		
н214О	—	—	—	376 633,43	1 291 545,19	—		
н215О	—	—	—	376 625,15	1 291 551,71	—		
н216О	—	—	—	376 621,98	1 291 547,67	—		
н211О	—	—	—	376 626,19	1 291 544,28	—		

2. Сведения о характеристиках объекта недвижимости с кадастровым номером 13:13:0201003:182 :

№ п/п	Наименование характеристики	Значение характеристики
1	2	3
1.	Вид объекта недвижимости	Здание
2.	Ранее присвоенный государственный учетный номер (инвентарный) здания, сооружения, объекта незавершенного строительства	Инвентарный номер 1085
3.	Кадастровый номер земельного участка (земельных участков), в границах которого (которых) расположены здание, сооружение, объект незавершенного строительства	13:13:0201003:7

1	2	3
4.	Уникальный учетный номер кадастрового квартала, в границах которого расположены здание, сооружение, объект незавершенного строительства	13:13:0201003
5.	Адрес здания, сооружения, объекта незавершенного строительства	—
5.1.	Сведения о местоположении здания, сооружения, объекта незавершенного строительства (при отсутствии адреса) в структурированном в соответствии с федеральной информационной адресной системой виде	Российская Федерация, Республика Мордовия, Кочкуровский р-н, Новая Нечаевка п, д бн
5.2.	Дополнительные сведения о местоположении	—
6.	Иные сведения	—

3. Пояснения к сведениям об объекте недвижимости с кадастровым номером 13:13:0201003:182 :

1.	—

1. Сведения о характерных точках контура объекта недвижимости с кадастровым номером 13:13:0201003:183 :

Система координат МСК-13, зона 1 Зона № 1

Обозначение характерных точек границ	Содержатся в Едином государственном реестре недвижимости			Определены в ходе выполнения комплексных кадастровых работ			Метод определения координат	Формулы, примененные для расчета средней квадратической погрешности определения координат характерных точек (Mt), м, с подставленными в такие формулы значениями и итоговые (вычисленные) значения Mt, м
	координаты, м		Радиус, м	координаты, м		Радиус, м		
	X	Y	R	X	Y	R		
1	2	3	4	5	6	7	8	9
н217О	—	—	—	377 759,64	1 291 190,70	—	Метод спутниковых геодезических измерений (определений)	√(0,06^2 + 0,08^2) = 0,10
н218О	—	—	—	377 768,66	1 291 185,52	—		
н219О	—	—	—	377 772,95	1 291 192,98	—		
н220О	—	—	—	377 767,79	1 291 195,94	—		
н221О	—	—	—	377 767,17	1 291 194,85	—		
н222О	—	—	—	377 763,34	1 291 197,08	—		

1	2	3	4	5	6	7	8	9
н217О	—	—	—	377 759,64	1 291 190,70	—	Метод спутниковых геодезических измерений (определений)	√(0,06^2 + 0,08^2) = 0,10

2. Сведения о характеристиках объекта недвижимости с кадастровым номером 13:13:0201003:183 :

№ п/п	Наименование характеристики	Значение характеристики
1	2	3
1.	Вид объекта недвижимости	Здание
2.	Ранее присвоенный государственный учетный номер (инвентарный) здания, сооружения, объекта незавершенного строительства	Инвентарный номер 2053, Условный номер 13-1/13-205/2002-84
3.	Кадастровый номер земельного участка (земельных участков), в границах которого (которых) расположены здание, сооружение, объект незавершенного строительства	13:13:0201003:19
4.	Уникальный учетный номер кадастрового квартала, в границах которого расположены здание, сооружение, объект незавершенного строительства	13:13:0201003
5.	Адрес здания, сооружения, объекта незавершенного строительства	—
5.1.	Сведения о местоположении здания, сооружения, объекта незавершенного строительства (при отсутствии адреса) в структурированном в соответствии с федеральной информационной адресной системой виде	Российская Федерация, Республика Мордовия, Кочкуровский р-н, Новая Нечаевка п, д бн
5.2.	Дополнительные сведения о местоположении	—
6.	Иные сведения	—

3. Пояснения к сведениям об объекте недвижимости с кадастровым номером 13:13:0201003:183 :

1.	—

1. Сведения о характерных точках контура объекта недвижимости с кадастровым номером 13:13:0201003:184 :

Система координат МСК-13, зона 1 Зона № 1

Обозначение характерных точек границ	Содержатся в Едином государственном реестре недвижимости			Определены в ходе выполнения комплексных кадастровых работ			Метод определения координат	Формулы, примененные для расчета средней квадратической погрешности определения координат характерных точек (Mt), м, с подставленными в такие формулы значениями и итоговые (вычисленные) значения Mt, м
	координаты, м		Радиус, м	координаты, м		Радиус, м		
	X	Y	R	X	Y	R		

1	2	3	4	5	6	7	8	9
н223О	—	—	—	376 521,68	1 291 408,94	—	Метод спутниковых геодезических измерений (определений)	√(0,06^2 + 0,08^2) = 0,10
н224О	—	—	—	376 530,42	1 291 402,26	—		
н225О	—	—	—	376 537,24	1 291 411,17	—		
н226О	—	—	—	376 528,50	1 291 417,86	—		
н223О	—	—	—	376 521,68	1 291 408,94	—		

2. Сведения о характеристиках объекта недвижимости с кадастровым номером 13:13:0201003:184 :

№ п/п	Наименование характеристики	Значение характеристики
1	2	3
1.	Вид объекта недвижимости	Здание
2.	Ранее присвоенный государственный учетный номер (инвентарный) здания, сооружения, объекта незавершенного строительства	Инвентарный номер 3832
3.	Кадастровый номер земельного участка (земельных участков), в границах которого (которых) расположены здание, сооружение, объект незавершенного строительства	13:13:0201003:25
4.	Уникальный учетный номер кадастрового квартала, в границах которого расположены здание, сооружение, объект незавершенного строительства	13:13:0201003
5.	Адрес здания, сооружения, объекта незавершенного строительства	431582, Российская Федерация, Республика Мордовия, Кочкуровский р-н, Новая Нечаевка п, Новая ул, д 4А
5.1.	Сведения о местоположении здания, сооружения, объекта незавершенного строительства (при отсутствии адреса) в структурированном в соответствии с федеральной информационной адресной системой виде	—
5.2.	Дополнительные сведения о местоположении	—
6.	Иные сведения	Адрес присвоен на основании Постановления № б/н от 25.07.2019г.

3. Пояснения к сведениям об объекте недвижимости с кадастровым номером 13:13:0201003:184 :

1.	—

1. Сведения о характерных точках контура объекта недвижимости с кадастровым номером 13:13:0201003:185 :

Система координат МСК-13, зона 1 Зона № 1

Обозначение характерных точек границ	Содержатся в Едином государственном реестре недвижимости			Определены в ходе выполнения комплексных кадастровых работ			Метод определения координат	Формулы, примененные для расчета средней квадратической погрешности определения координат характерных точек (Mt), м, с подставленными в такие формулы значениями и итоговые (вычисленные) значения Mt, м
	координаты, м		Радиус, м	координаты, м		Радиус, м		
	X	Y	R	X	Y	R		
1	2	3	4	5	6	7	8	9
н227О	—	—	—	376 503,74	1 291 882,14	—	Метод спутниковых геодезических измерений (определений)	√(0,06^2 + 0,08^2) = 0,10
н228О	—	—	—	376 504,76	1 291 879,51	—		
н229О	—	—	—	376 508,93	1 291 881,11	—		
н230О	—	—	—	376 505,72	1 291 889,40	—		
н231О	—	—	—	376 496,01	1 291 885,64	—		
н232О	—	—	—	376 498,21	1 291 880,01	—		
н227О	—	—	—	376 503,74	1 291 882,14	—		

2. Сведения о характеристиках объекта недвижимости с кадастровым номером 13:13:0201003:185 :

№ п/п	Наименование характеристики	Значение характеристики
1	2	3
1.	Вид объекта недвижимости	Здание
2.	Ранее присвоенный государственный учетный номер (инвентарный) здания, сооружения, объекта незавершенного строительства	Инвентарный номер 1081, Инвентарный номер 89:231:0026000010810, Условный номер 13:23:102/2003:88
3.	Кадастровый номер земельного участка (земельных участков), в границах которого (которых) расположены здание, сооружение, объект незавершенного строительства	13:13:0201003:52

1	2	3
4.	Уникальный учетный номер кадастрового квартала, в границах которого расположены здание, сооружение, объект незавершенного строительства	13:13:0201003
5.	Адрес здания, сооружения, объекта незавершенного строительства	—
5.1.	Сведения о местоположении здания, сооружения, объекта незавершенного строительства (при отсутствии адреса) в структурированном в соответствии с федеральной информационной адресной системой виде	Российская Федерация, Республика Мордовия, Кочкуровский р-н, Новая Нечаевка п, Новая ул, д 3
5.2.	Дополнительные сведения о местоположении	—
6.	Иные сведения	—

3. Пояснения к сведениям об объекте недвижимости с кадастровым номером 13:13:0201003:185 :

1.	—

1. Сведения о характерных точках контура объекта недвижимости с кадастровым номером 13:13:0201003:186 :

Система координат МСК-13, зона 1 Зона № 1

Обозначение характерных точек границ	Содержатся в Едином государственном реестре недвижимости			Определены в ходе выполнения комплексных кадастровых работ			Метод определения координат	Формулы, примененные для расчета средней квадратической погрешности определения координат характерных точек (Mt), м, с подставленными в такие формулы значениями и итоговые (вычисленные) значения Mt, м
	координаты, м		Радиус, м	координаты, м		Радиус, м		
	X	Y	R	X	Y	R		
1	2	3	4	5	6	7	8	9
н233О	—	—	—	377 596,44	1 290 971,31	—	Метод спутниковых геодезических измерений (определений)	√(0,06^2 + 0,08^2) = 0,10
н234О	—	—	—	377 600,96	1 290 971,42	—		
н235О	—	—	—	377 600,99	1 290 970,46	—		
н236О	—	—	—	377 604,39	1 290 970,51	—		
н237О	—	—	—	377 604,36	1 290 973,45	—		
н238О	—	—	—	377 605,18	1 290 973,47	—		

1	2	3	4	5	6	7	8	9
н239О	—	—	—	377 605,06	1 290 978,06	—	Метод спутниковых геодезических измерений (определений)	√(0,06^2 + 0,08^2) = 0,10
н240О	—	—	—	377 596,27	1 290 977,81	—		
н233О	—	—	—	377 596,44	1 290 971,31	—		

2. Сведения о характеристиках объекта недвижимости с кадастровым номером 13:13:0201003:186 :

№ п/п	Наименование характеристики	Значение характеристики
1	2	3
1.	Вид объекта недвижимости	Здание
2.	Ранее присвоенный государственный учетный номер (инвентарный) здания, сооружения, объекта незавершенного строительства	Инвентарный номер 89:231:002:000056220
3.	Кадастровый номер земельного участка (земельных участков), в границах которого (которых) расположены здание, сооружение, объект незавершенного строительства	13:13:0201003:74
4.	Уникальный учетный номер кадастрового квартала, в границах которого расположены здание, сооружение, объект незавершенного строительства	13:13:0201003
5.	Адрес здания, сооружения, объекта незавершенного строительства	—
5.1.	Сведения о местоположении здания, сооружения, объекта незавершенного строительства (при отсутствии адреса) в структурированном в соответствии с федеральной информационной адресной системой виде	Российская Федерация, Республика Мордовия, Кочкуровский р-н, Новая Нечаевка п, Новая ул, д 10а
5.2.	Дополнительные сведения о местоположении	—
6.	Иные сведения	—

3. Пояснения к сведениям об объекте недвижимости с кадастровым номером 13:13:0201003:186 :

1.	—

Сведения о зданиях, сооружениях, объектах незавершенного строительства, необходимые для исправления реестровых ошибок в сведениях об описании их местоположения

1. Сведения о характерных точках контура _____

вид объекта недвижимости (здание, сооружение, объект незавершенного строительства)

с кадастровым номером _____:

Система координат _____ Зона № _____

Обозначение характерных точек границ	Содержатся в Едином государственном реестре недвижимости			Определены в ходе выполнения комплексных кадастровых работ			Метод определения координат	Формулы, примененные для расчета средней квадратической погрешности определения координат характерных точек (Mt), м, с подставленными в такие формулы значениями и итоговые (вычисленные) значения Mt, м
	координаты, м		Радиус, м	координаты, м		Радиус, м		
	X	Y	R	X	Y	R		
1	2	3	4	5	6	7	8	9

2. Иные сведения об объекте недвижимости с кадастровым номером _____:

1.	

3. Пояснения к сведениям об объекте недвижимости с кадастровым номером _____:

1.	

Схема границ земельных участков

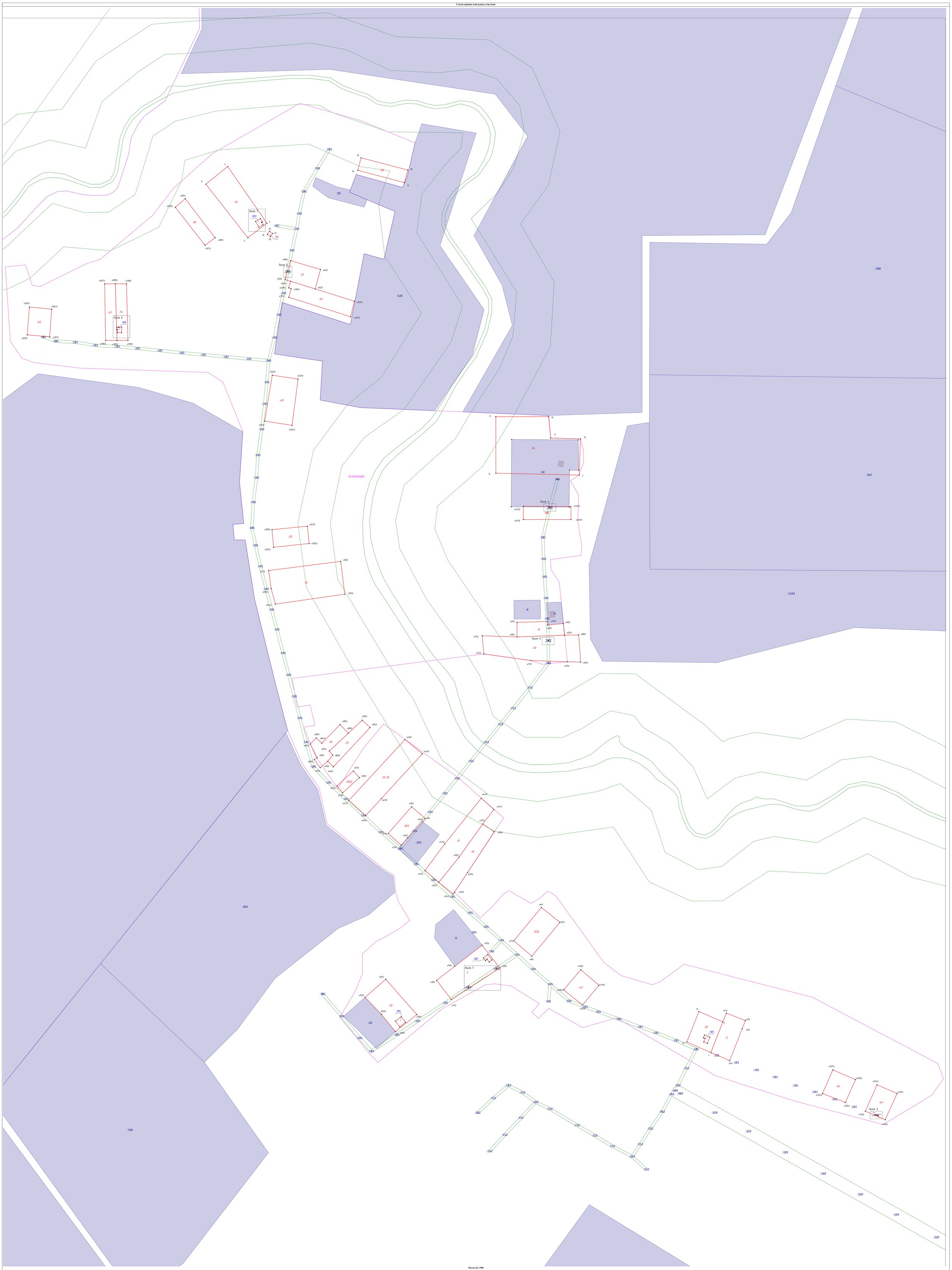

Масштаб 1:900

Условные обозначения:

- вновь образованная или уточненная часть границы земельного участка
- существующая часть границы земельного участка
- существующая характерная точка границы земельного участка
- новая характерная точка границы земельного участка
- обозначение земельного участка
- часть контура, образованного проекцией вновь образованного наземного конструктивного элемента здания, сооружения, объекта незавершенного строительства
- часть контура, образованного проекцией существующего наземного конструктивного элемента здания, сооружения, объекта незавершенного строительства
- характерная точка контура здания, сооружения, объекта незавершенного строительства
- обозначение здания, сооружения, объекта незавершенного строительства
- граница кадастрового квартала
- кадастровый квартал
- обозначение зоны с особыми условиями использования территории
- Земельный участок, сведения о котором содержатся в ЕГРН
- объект капитального строительства, сведения о котором содержатся в ЕГРН

Схема границ земельных участков



Масштаб 1:50

Схема границ земельных участков

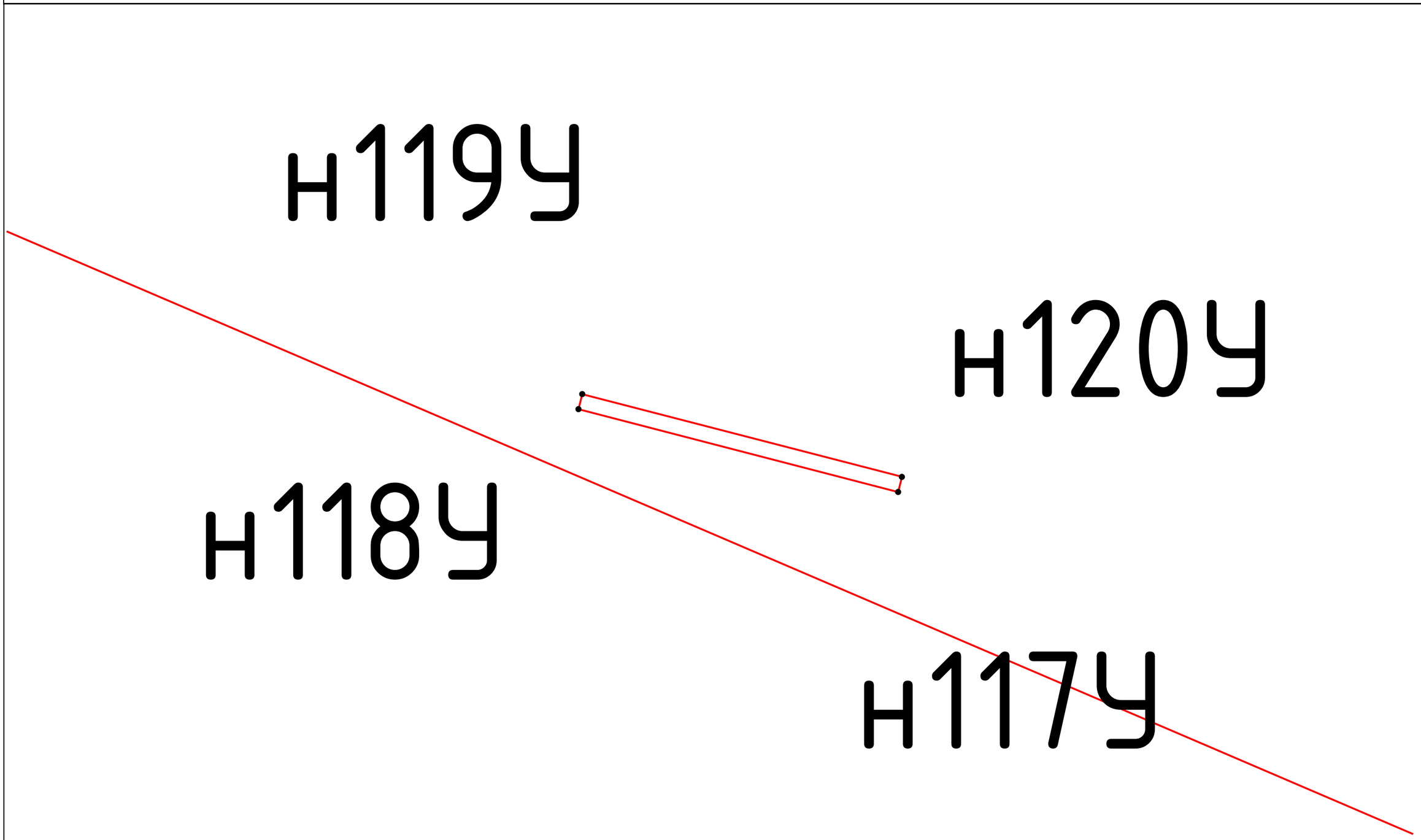

Масштаб 1:50

Схема границ земельных участков

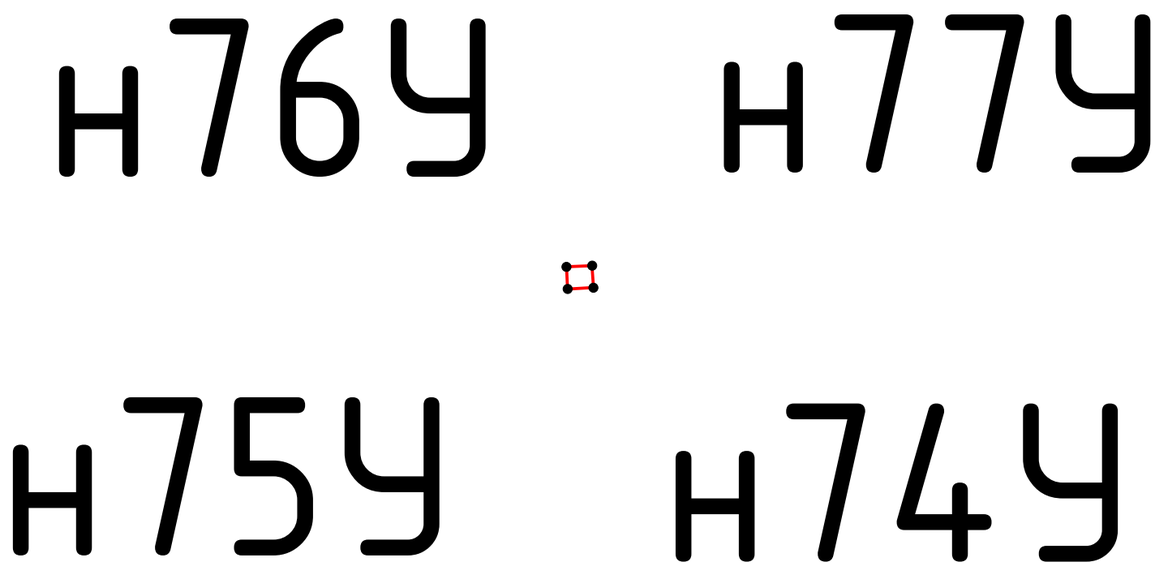

Масштаб 1:50

Схема границ земельных участков

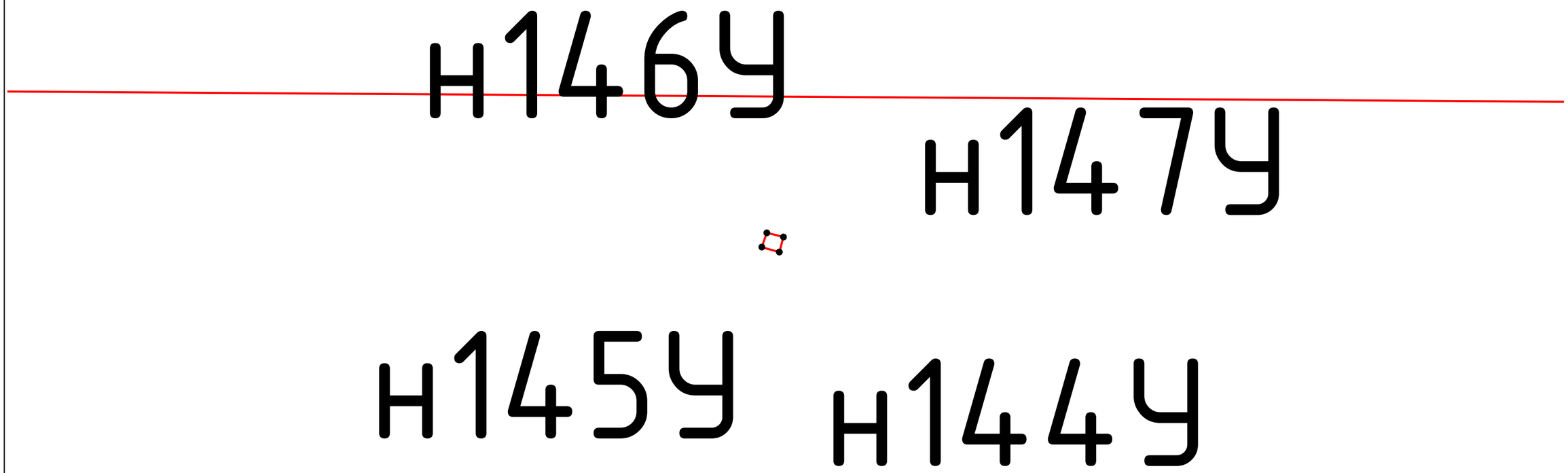

Масштаб 1:50

Схема границ земельных участков

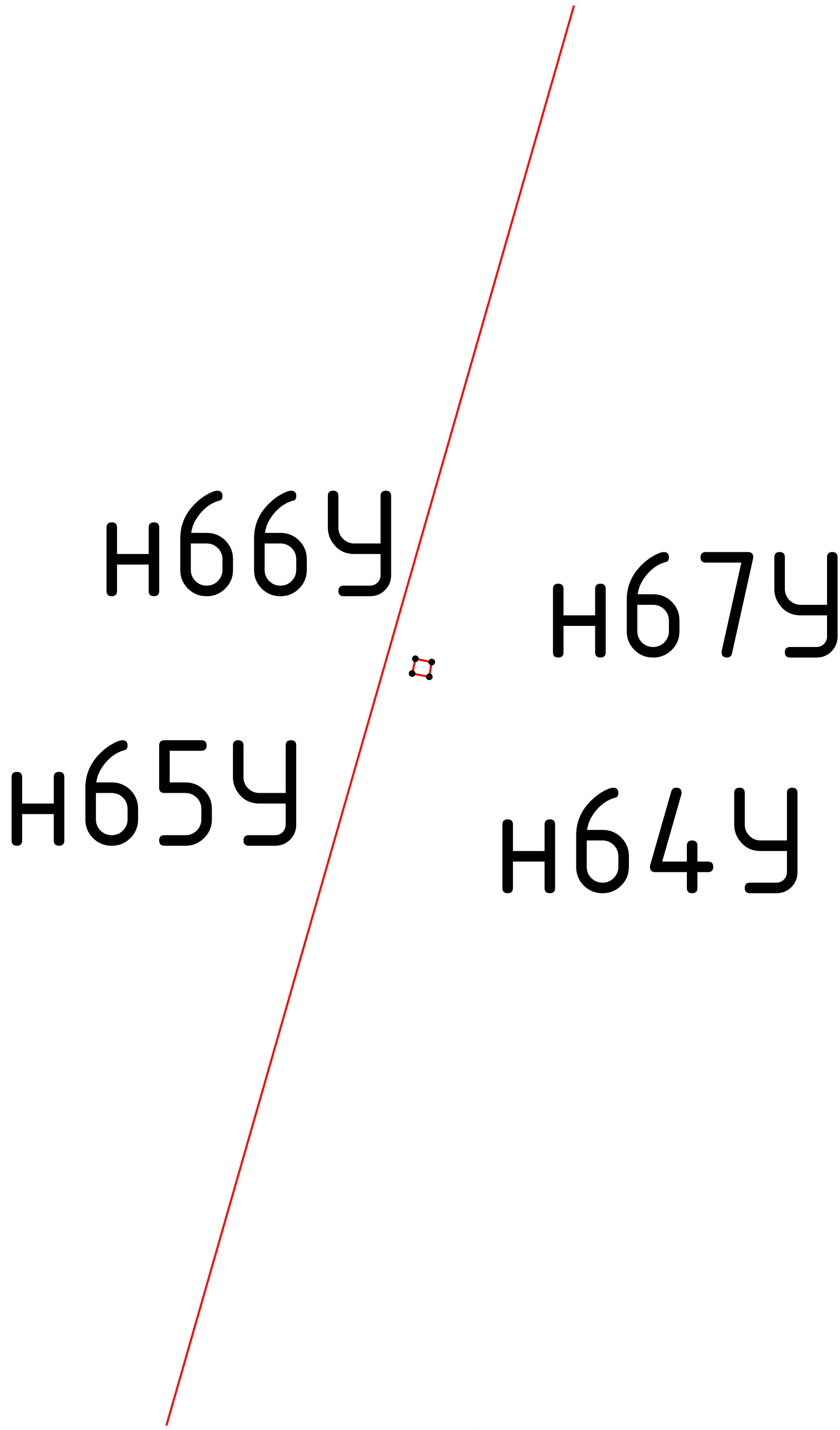

Масштаб 1:50

Схема границ земельных участков

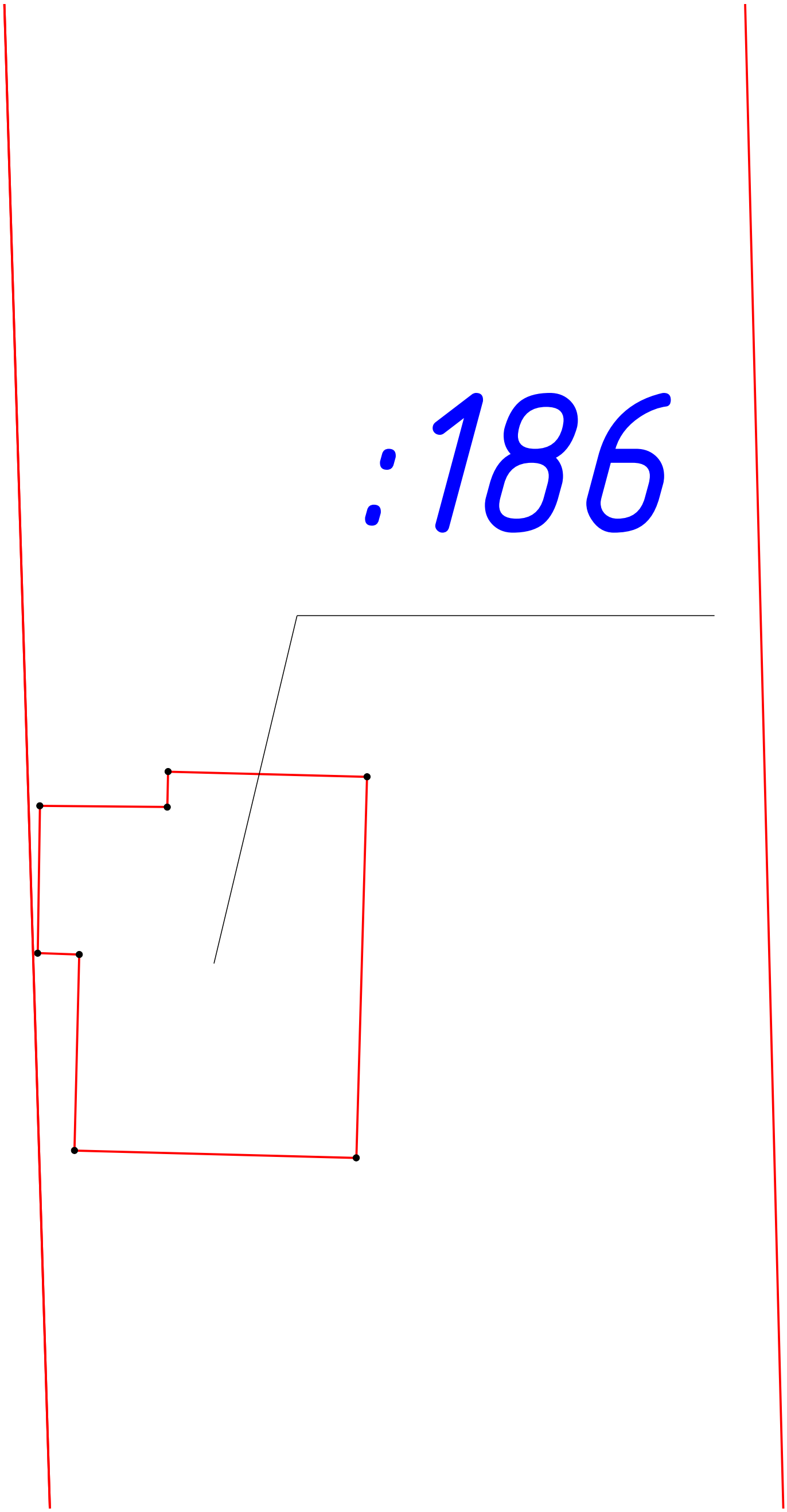

Масштаб 1:100

Схема границ земельных участков

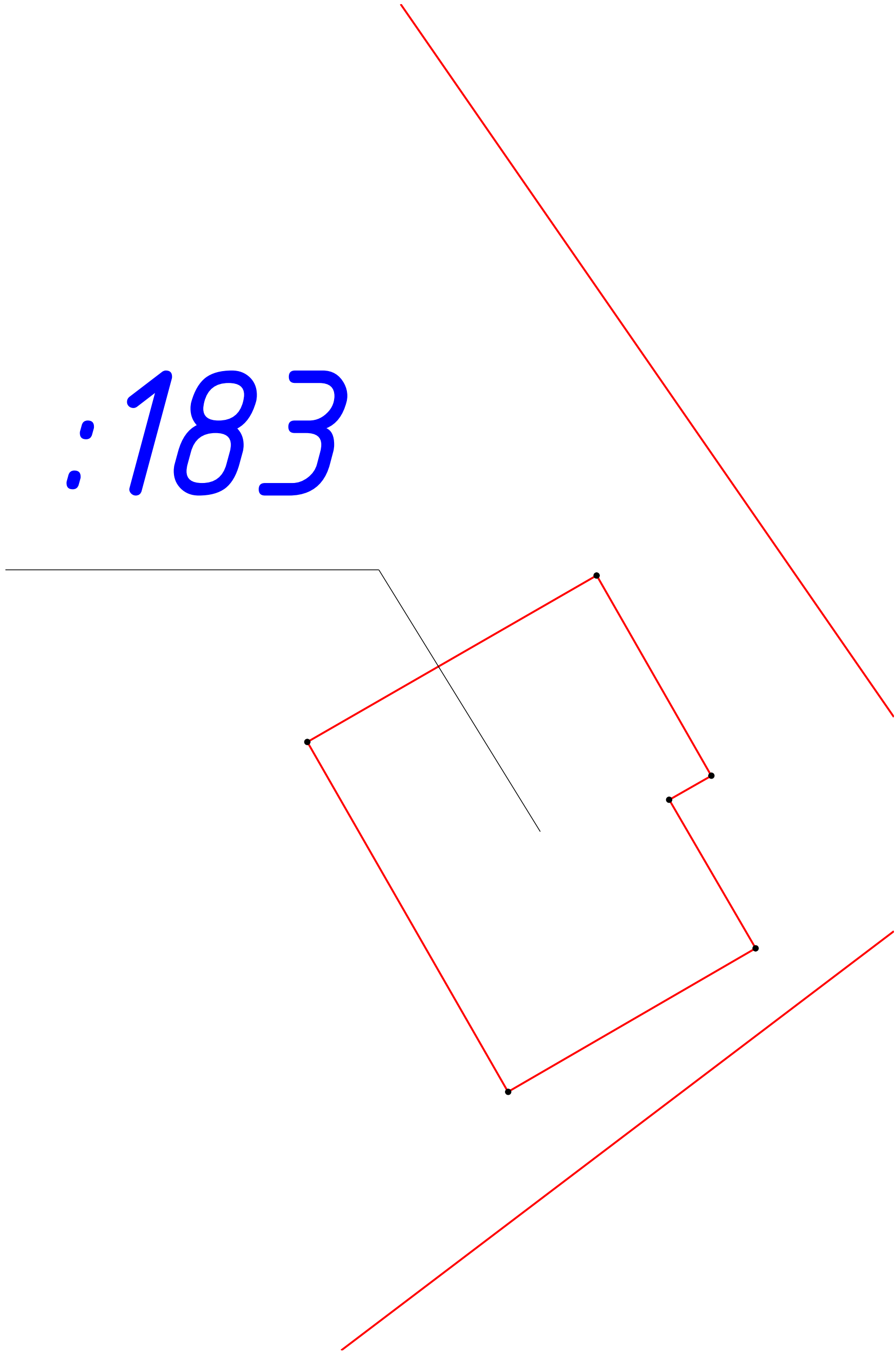

Масштаб 1:100